О Т Ч Ё Т

О ПРОХОЖДЕНИИ КОННОГО ТУРИСТСКОГО СПОРТИВНОГО ПОХОДА ТРЕТЬЕЙ КАТЕГОРИИ СЛОЖНОСТИ ПО ГОРНОМУ КРЫМУ (РЕСПУБЛИКА КРЫМ), СОВЕРШЕННОМ ГРУППОЙ ТУРИСТОВ КЛУБА КОННОГО ТУРИЗМА «ВОСТОРГ ДУШИ» В ПЕРИОД С 15 СЕНТЯБРЯ ПО 19 СЕНТЯБРЯ 2018 ГОДА

Маршрутная книжка № 22/9-027

Руководитель группы Некрасова Е.С.

Телефон: +7(916)6458598

e-mail: alenka705@mail.ru

Маршрутно-квалификационная комиссия рассмотрела отчет и считает, что маршрут может быть зачтен всем участникам и руководителю. Маршрут третьей категории сложности.

Отчет использовать в библиотеках ФСТ Московской области и ФСТ Дмитровского района МО.

Судья по виду _____ _____
(подпись)

Председатель МКК _____ _____
(подпись)

Штамп МКК

Дмитров 2018 г.

ОГЛАВЛЕНИЕ

1. СПРАВОЧНЫЕ СВЕДЕНИЯ.....3

2. СОСТАВ ГРУППЫ.....4
3. ФОТОГРАФИЯ ГРУППЫ НА МАРШРУТЕ:.....5

4. ГРАФИК ДВИЖЕНИЯ.....6
5. ТАБЛИЦА МЕТЕОНАБЛЮДЕНИЙ.....8

6. ХАРАКТЕРИСТИКА РАЙОНА ПУТЕШЕСТВИЯ.....9

7. ТЕХНИЧЕСКОЕ ОПИСАНИЕ МАРШРУТА.....16

15 сентября 2018 г. День 1._____18
16 сентября 2018 г. День 2._____30
17 сентября 2018 г. День 3._____42
18 сентября 2018 г. День 4. _____60
19 сентября 2018 г.. День 5. _____73

8. ОБЗОРНАЯ КАРТА МАРШРУТА.....85

9. РАСЧЕТ КАТЕГОРИИ СЛОЖНОСТИ ПОХОДА.....86

10. БЕЗОПАСНОСТЬ.....89

11. ПРИЛОЖЕНИЯ. ИНТЕРЕСНЫЕ ОБЪЕКТЫ_____90

12.ВЫВОДЫ И РЕКОМЕНДАЦИИ.....94

1. СПРАВОЧНЫЕ СВЕДЕНИЯ

Проводящая организация:

Клуб конного туризма «Восторг Души» при Общественной организации "Федерация спортивного туризма Дмитровского района Московской области". Адрес: Московская область, г Дмитров, мкр. Константина Аверьянова д. 2.

Район путешествия Республика Крым

Вид туризма Конный (маршруты на средствах передвижения — конные)

Сложность 3 категория

Сроки с 15 сентября по 19 сентября 2018 года

Маршрутная книжка 22/9-027

Состав 4 человека

Маршрут г. Москва — Симферополь – с. Залесье – пгт. Научный – вдхр. Баштановское – с. Высокое – с. Соколиное – с. Плотинное - с. Солнечноселье – оз. Охотничье- вдхр. Загорское – с. Синапное - с. Верхоречье - пгт. Научный – с. Кизиловое – с. Каштановое – с. Залесье - г. Симферополь

- г.Москва

Протяженность 201,6 км

Продолжительность

с дорогой 7 дней

на маршруте 5 дней

ходовых 5 дней

Весовые характеристики

питание на группу на походе 14,0 кг

питание на человека в день ~0.7 кг

вес группового снаряжения 8 кг (без учета лошадей)

вес личного снаряжения на человека 9 кг

вес рюкзака в ходе

на старте 14,5 кг

на маршруте 11 кг

2. СОСТАВ ГРУППЫ

№ п. п.	Фамилия, имя, отчество	Год рожде-ния	Обязанности	Опыт участия в походах и путешествиях	Спортивный разряд
1	Некрасова Елена Сергеевна	1983	Руководитель, фотограф	2 Р, Калмыкия 3У Подмосковье	2
2	Вишнякова Варвара Евгеньевна	1993	Медик, штурман - GPS навигация	2У, Подмосковье	2
3	Гирса Надежда Евгеньевна	1988	Завхоз, хронометрист	2 У, Калмыкия	3
4	Иванюк Анна Сергеевна	1982	Проводник, конюх	2 У, Крым	- 1 с.р. по конным дистанционным пробегам

3. ФОТОГРАФИЯ ГРУППЫ НА МАРШРУТЕ:

Состав группы (слева направо):

1. Иванюк Анна (лошадь Хонда, кобыла)

2. Вишнякова Варвара (лошадь Батыр, мерин)

3. Гирса Надежда (лошадь Скарлетт, кобыла)

4. Некрасова Елена (лошадь Малыш, мерин)

4. ГРАФИК ДВИЖЕНИЯ.

График движения состоит из двух таблиц — сравнительной таблицы запланированного и реального графика с указанием причин изменения графика, и таблицы с указание характера препятствий, времени прохождения и перепада высот.

Сравнительная таблица запланированного и реального графиков.

День	Дата	Запланированный график		Реальный график		Причина изменения графика
		Пункты	Км	Пункты	км	
1	15.09.2018	Симферополь, с.Залесье, СНТ «Надежда» - Бакла, пещерный город - ПГТ Научный, Бахчисарайский р-н	32	Симферополь, с.Залесье, СНТ «Надежда» - Бакла, пещерный город - ПГТ Научный, Бахчисарайский р-н	33	По графику
2	16.09.2018	ПГТ Научный, Бахчисарайский р-н – г. Сель-Бухра – г. Тепе-Кермен – вдхр. Баштановское, с.Баштановка, Бахчисарайский р-н	30	ПГТ Научный, Бахчисарайский р-н – г. Сель-Бухра – г. Тепе-Кермен – вдхр. Баштановское, с.Баштановка, Бахчисарайский р-н	20	По графику
3	17.09.2018	вдхр. Баштановское, с.Баштановка, Бахчисарайский р-н – с.Высокое Бахчисарайского р-на – с. Соколиное Бахчисарайского р-на	29	вдхр. Баштановское, с.Баштановка, Бахчисарайский р-н – с.Высокое Бахчисарайского р-на – с. Соколиное Бахчисарайского р-на - Большой Каньон Крыма с. Соколиное Бахчисарайского р-на	26+12,4 пешком	По графику
4	18.09.2018	с. Соколиное Бахчисарайского р-на – Большой Каньон Крыма - с. Верхоречье Бахчисарайского р-на	30	с. Соколиное Бахчисарайского р-на - с.Верхоречье Бахчисарайского р-на	32	По графику
5	19.09.2018	с. Верхоречье Бахчисарайского р-на - с.Залесье, СНТ «Надежда»	30	с. Верхоречье Бахчисарайского р-на - с.Залесье, СНТ «Надежда»	33	По графику
ИТОГО активными способами передвижения			151	км	144 км *1,4 = 201,6 км	

График движения

День	Дата	Ориентиры	ΔН	ЧХВ	КМ	Препятствия
1	15.09.2018	Симферополь, с.Залесье, СНТ «Надежда» - Бакла, пещерный город - ПГТ Научный, Бахчисарайский р-н	774 м	4 ч 36 мин	33	Брод р. Альма Бакла п.г.
2	16.09.2018	ПГТ Научный, Бахчисарайский р-н – г. Сель-Бухра – г. Тепе-Кермен – вдхр. Баштановское, с.Баштановка, Бахчисарайский р-н	798 м	3 ч 28 мин	20	Горная тропа со скальными участками
3	17.09.2018	вдхр. Баштановское, с.Баштановка, Бахчисарайский р-н – с.Высокое Бахчисарайского р-на – с. Соколиное Бахчисарайского р-на - Большой Каньон Крыма с. Соколиное Бахчисарайского р-на	948 м	5 ч 42 мин	26+12,4 пешком	Каменная дорога
4	18.09.2018	с. Соколиное Бахчисарайского р-на –с. Плотинное-с. Солнечноселье – оз. Охотничье- вдхр. Загорское – с. Синапное - с.Верхоречье Бахчисарайского р-на	1082 м	7 ч 10 мин	32	
5	19.09.2018	с. Верхоречье Бахчисарайского р-на -пгт. Научный – с. Кизиловое – с. Каштановое - с.Залесье, СНТ «Надежда»	1248 м	7 ч 45 мин	33	Брод через ручей
		ИТОГО	4850 м	28 ч 41 мин	144 км	*1,4 = 201,6 км

5. ТАБЛИЦА МЕТЕОНАБЛЮДЕНИЙ.

День	Время	Облачность	Ветер		T (°C)	Осадки
			Направление	Сила		
15.09.2018	7-00	Ясно	З	5 м/с	+21	Без осадков
	14-00	Малооблачно	З	5 м/с	+21	Гроза, дождь
	19-00	Облачно	З	5 м/с	+18	Ливень
16.09.2018	8-00	Малооблачно	СЗ	4 м/с	+18	Без осадков
	14-00	Малооблачно	СЗ	4 м/с	+24	Без осадков
	19-00	Облачно	СЗ	3 м/с	+20	Без осадков
17.09.2018	7-00	Ясно	С	5 м/с	+19	Без осадков
	14-00	Ясно	С	5 м/с	+21	Без осадков
	19-00	Облачно	С	5 м/с	+19	Без осадков
18.09.2018	7-00	Ясно	СВ	2 м/с	+18	Без осадков
	14-00	Ясно	СВ	2 м/с	+23	Без осадков
	19-00	Ясно	СВ	2 м/с	+20	Без осадков
19.06.2018	7-00	Ясно	СВ	2 м/с	+19	Без осадков
	14-00	Ясно	СВ	2 м/с	+22	Без осадков
	19-00	Ясно	СВ	2 м/с	+19	Без осадков

6. ХАРАКТЕРИСТИКА РАЙОНА ПУТЕШЕСТВИЯ.

ГЕОГРАФИЧЕСКИЙ ОЧЕРК

Крым - полуостров в северной части Чёрного моря, с северо-востока омывается Азовским морем.

Бóльшая часть полуострова является объектомтерриториальных разногласий между Россией, контролирующей её с марта 2014 года, и Украиной.

Согласно федеративному устройству России, на спорной территории Крыма располагаются субъекты Российской Федерации: Республика Крым и город федерального значения Севастополь.

Полуостров глубоко выдаётся в Чёрное море, которым омывается с юга и запада; Крымский полуостров отделяет от Чёрного моря Азовское, которое омывает его с востока. Береговая линия Крымского полуострова превышает 2 500 км; из них почти 50 % приходится на Присивашье, 750 км — на Чёрное море и около 500 км — на Азовское.

Площадь — около 26 860 км², из которых 72 % — равнина, 20 % — горы и 8 % — озёра и другие водные объекты.

РЕЛЬЕФ

По характеру рельефа полуостров делится на три неравные части: Северо-Крымская равнина с Тарханкутской возвышенностью (около 70 % территории), грядово-холмистые равнины Керченского полуострова с проявлением грязевого вулканизма и горный Крым, простирающийся тремя грядами — Главной (южной), Внутренней и Внешней (северной), разделёнными продольными равнинами.

Горные сооружения Крыма являются частью Альпийской складчатой геосинклинальной области. Складчатая область Горного Крыма — крупное глыбовое поднятие, южная часть которого опущена под уровень Чёрного моря. Оно сложено интенсивно дислоцированными триас-юрскими флишевыми отложениями и более спокойно залегающими верхнеюрскими карбонатными и песчано-глинистыми меловыми, палеогеновыми и неогеновыми толщами. С ними связаны месторождения железных руд, различных солей, флюсовых известняков и др.

Главная гряда Крымских гор — наиболее высокая (1545 м, гора Роман-Кош), представляет собой цепь отдельных плосковершинных известняковых массивов (яйл), разделённых глубокими каньонами. Южный склон Главной гряды выделяется как Крымское субсредиземноморье. Внутренняя и Внешняя гряды образуют Крымское предгорье.

Высокие горные вершины:

- Роман-Кош — 1545 м;
- Демир-Капу — 1540 м;
- Зейтин-Кош — 1534 м;
- Кемаль-Эгерек — 1529 м;
- Эклизи-Бурун — 1527 м;
- Ангара-Бурун — 1453 м.

Кры́мские го́ры — горная система, занимающая южную и юго-восточную часть Крымского полуострова.

Горная система образована тремя горными грядами, простирающимися от мыса Айя в окрестностях Балаклавы на западе до мыса Св. Ильи у Феодосии на востоке. Длина Крымских гор — около 160 км, ширина — около 50 км. Внешняя гряда представляет собой ряд куэст,

постепенно поднимающихся до высот около 350 м. Внутренняя гряда достигает высоты 750 м. Наивысшая точка протянувшейся вдоль Южного берега Крыма Главной гряды — гора Роман-Кош высотой 1545 м, находится на Бабуган-яйле.

Все исследователи Крыма отмечают, что Крымские горы образуют три параллельные гряды, направленные с северо-востока на юго-запад, разделённые двумя продольными долинами. Все три гряды имеют одинаковый характер склонов: с севера они пологи, а с юга круты. Если учитывать возраст пород, то началом первой гряды нужно считать мыс Фиолент, так как здесь преобладают те же породы, которые слагают первую гряду. Внешняя гряда тянется до города Старый Крым, высота гряды составляет от 149 м до 350 м. Внутренняя гряда берёт своё начало близ Севастополя (Сапун-гора) и оканчивается также около города Старый Крым, высоты — от 490 м до 750 м. Главная гряда на западе начинается близ Балаклавы и заканчивается горой Агармыш, около города Старый Крым. На юго-востоке между Главной и Средней грядами Крымских гор расположена Кишлавская котловина (Индоло-Сальская). Вершинная поверхность главной гряды представляет собой волнистое плато и называется яйлой.

Плитообразные массивы вытянуты цепочкой с юго-запада на северо-восток Главной гряды в таком порядке: Байдарская яйла, расположена на высоте до 739 м от уровня моря; Ай-Петринская яйла (до 1320 м), Ялтинская яйла (до 1406 м), Никитская яйла (до 1470 м), Гурзуфская яйла (до 1540 м) и Бабуган-яйла (с высшей точкой Крыма, горой Роман-Кош — 1545 м). Все эти яйлы связаны между собой и образуют сомкнутую вершину западной цепи Главной гряды. В отличие от них яйлы, расположенные восточнее, представляют собой разобщённые массивы, отделяющиеся друг от друга глубокими горными проходами или перевалами (богазами). Кебитский перевал разделяет массив Бабуган-яйла и расположенный восточнее Чатыр-Даг (высота — до 1527 м над уровнем моря). За следующим, Ангарским проходом находятся массивы Демерджи-яйла (высшая точка — 1356 м) и Долгоруковская (Субаткан) яйла (до 1000 м). Ещё дальше, тоже за перевалом, на высоте до 1259 м, простирается самая обширная Караби-яйла. В восточной части Крымских гор вместо яйл образовались небольшие гребни и короткие хребты с отдельными пиками и вершинами, в том числе вулканического происхождения, как массив Кара-Даг.

Главная гряда — это самая древняя часть Крыма, общей площадью в 1565 км². Все яйлы покрывают площадь 34,6 тыс. га. Южные склоны главной гряды на большом протяжении круто обрываются в сторону Чёрного моря, создавая отвесные стены (известнякового и рифового происхождения) высотой до 500 м, широко освоенные альпинистами. В расселинах и кулуарах склонов и кромок большинства яйл находится множество перевалов, многие из которых описаны и категоризированы в туристской литературе.

Большой каньон Крыма с 1974 года является государственным природным заказником. Расположен на восточной стороне Коккозкой долины, в глубине северного склона Ай-Петринской яйлы, в 4 км к юго-востоку от села Соколиного. Глубина ущелья достигает 250—320 м, ширина в самых узких местах каньона не превышает 2—3 м. По дну каньона течёт река Аузун-Узень.

РАСТИТЕЛЬНОСТЬ

Благодаря сложному рельефу и разнообразным климатическим и метеорологическим условиям, в Крымских горах представлено большое разнообразие растительности на небольшом пространстве. Если рассматривать Крымские горы с точки зрения ботаника, то их можно поделить на зоны: южные склоны гор, плоская вершина горной цепи — плато и северный склон гор.

Растительность южного склона Крымских гор наиболее типична для Крыма. Она включает в себе элементы, свойственные только Крыму. По мере возвышения гор растительность южных склонов гор сильно изменяется, образуя характерные пояса:

- Южно-бережная растительность (пояс маквиса) — занимает самую нижнюю часть южного склона. Для этого пояса характерно преобладание кустарников. Только здесь растут дикие

вечнозелёные растения: иглица, земляничное дерево, ладанник критский и плющ. Помимо диких вечнозелёных, в южно-бережном поясе произрастают ряд культурных: кипарис, лавровое дерево и масличное дерево. Дополняют картину растительности пояса маквиса южного склона такие характерные растения:

- Кустарники и полукустарники: можжевельник, авраамово дерево, заманиха, фундук, кизильтча, держи-дерево, чашковое дерево, ежевика и шиповник.
- Травы: каперсы, молочай, бешеный огурец.
- Декоративные породы, разводимые человеком: шёлковая акация, магнолия, хамеропсы, пробковый дуб, платаны, самшит, бананы, айланты, глициния. Плодовые: сладкий миндаль, сладкий каштан, фисташковое дерево, мушмула, гранат, фиговое дерево, фейхоа и грецкий орех.

- Следующий за маквисом пояс, расположенный выше 226 м. В этом поясе преобладает древесная растительность, которая образуют лиственные леса смешанного типа, но с преобладанием дуба и граба мелколистного. Но помимо дуба и граба здесь можно встретить, особенно в западной части, крымскую сосну, которая от обыкновенной отличается длинной хвоей (8—15 см), сидячими шишками, пирамидальным шатром.
- Третий горизонтальный пояс растительности состоит почти из чистых буковых лесов, но местами встречается крымская и обыкновенная сосна, а также другие древесные породы: осина, клён, рябина, кизил. Буковые леса поднимаются до самого верхнего края южного склона гор.

В целом, растительные пояса северного склона гор располагаются так же, как и на южном склоне, только на северном склоне нет пояса маквиса. Вместо него располагается лугово-степная или лесная полоса со смешанной растительностью. Практически по всему склону встречается сосна. Однако в заметных количествах она произрастает на склонах. На обрывах гор чаще встречается красноствольная порода с ярко-зелёной короткой хвоей — сосна обыкновенная. А ниже, среди дубовых лесов, преобладает сосна с серым стволом, длинной, редковатой, тусклой хвоей. Северный склон преимущественно делят на:

1. Нижний лесной, состоит из дуба и мелколистного граба, среди которых растёт орешник, осина, бересклеты, крушина, барбарис и боярышник.
2. Пояс буковых и грабовых лесов. Так же встречаются участки с крымской и обыкновенной сосной и единичными липами, клёнами, кизилом, рябиной, и в редких случаях в лесах северного склона встречается берёза.
3. Пояс можжевельникового стланца, находится на высоте выше 1500 метров. Здесь встречаются, помимо можжевельника, тис и дафин.

Яйла в основном безлесна. Это объясняется законом вертикальной зональности: яйла лежит выше естественной границы лесов. Однако плато крымских гор лежит не на каком-то одном уровне, а на высотах от 600 до 1500 м над уровнем моря. А так как одно над другим расположено ступенчато, то лес растёт на склоне между двумя яйлами, как, например, между Долгоруковским плато и Тырке. Одно время это объясняли тем, что человек за много веков выжег и вырубил леса на плоскогорьях, однако палеоботанические исследования убедительно говорят о том, что в древние времена — и 10, и 100 тысяч лет назад — плоскогорья не были сплошь покрыты лесом. Скорее это была лесостепь; открытые ветрам, возвышенные места оставались безлесными. Здесь — царство трав. На крымских яйлах с конца апреля до осени здесь цветут: крокусы, горицвет, ирисы, фиалки, адонис, вероника, лапчатка, таволга, подмаренник, тысячелистник, зверобой, душица, сон-трава, ясколка Биберштейна (крымский эдельвейс). Травы яйлы: типчак, степная осочка, клевер, манжетки, ковыль, мятлики, овсяницы, пырей, тимофеевка, ежа, коротконожка. Не менее пятисот видов растений насчитывается на Демерджи. Сорок пять видов растений встречаются только на яйлах, являясь эндемиками.

ЖИВОТНЫЙ МИР

Так как крымская степь переходит в область предгорий, повышаясь постепенно, то между ними нельзя установить резкой границы, как равно и резко расчленить их животный мир. Лишь фауна Южного берега резко отличается от фауны северного склона гор.

Млекопитающие

Для предгорий и северного склона гор характерны различные виды хомяков, сусликов и тушканчиков. Из отряда насекомоядных часто встречается ёж. В полосе предгорий, горных лесах и на Южном берегу, встречается крымская ласка, представляющее нечто среднее между лаской и горностаем. В лесах северного и южного склона встречается барсук, а в предгорьях — степной хорёк.

Из отряда хищников в Крыму представлены лисица и каменная куница. Изредка среди обыкновенных лисиц попадаются чернобурые. Волк обитал в Крымских горах ещё в XIX веке, но сейчас истреблён.

В горных лесах водится крупнейшее млекопитающее Крыма — олень. Крымский олень изучен слабо. В настоящее время это животное сохранилось в небольшом количестве в более удалённых высокогорных местах. Кроме оленя, в горных лесах живёт косуля.

Повсеместно распространён кабан. В районе гор Большой и Малой Чучели и Чёрной живёт интродуцированный с Корсики в 1913 году муфлон[7] численностью 250—300 голов.

Повсеместно распространены белка и заяц.

Птицы

В предгорных частях Крыма в основном водятся представители южнорусских степей. На северных склонах проживают несколько видов жаворонков: полевой жаворонок, степной жаворонок, хохлатый жаворонок; также проживают различные виды овсянки: просянка, плешанка, каменка, золотистая щурка; очень много сизоворонок, других видов (перепел, удод). Для области гор, особенно северных склонов, более всего характерны следующие виды птиц: сорокопут и малый сорокопут, садовая овсянка, козодой, совка, скворец и щегол. Также в данной области водится три вида соловья: западный соловей, восточный соловей и персидский соловей. Для горных лесов характерны следующие птицы: крымская синица, долгохвостая синица, дятел, горихвостка, малиновка, пеночка и сойка. Высоко в горах встречаются горные овсянки. Резкой разницы между фауной птиц горных вершин и лесов не замечается.

Яйла особенно бедна птицами, здесь ещё можно встретить хищников — белоголового сипа или, ещё реже, стервятника.

В лесах южного склона обитают: синица лазоревка, корольки, клесты и горная овсянка. В утёсах встречаются: каменный дрозд, пищух, стенолаз, каменный голубь, башенный стриж и белобрюхий стриж.

Маршруты перелётных птиц пролегают через Крымский полуостров, сокращающий расстояние беспосадочного полёта (через Чёрное море) на сто километров.

Земноводные и рептилии

В полосе предгорий встречаются следующие пресмыкающиеся: прыткая ящерица, крымская ящерица, стенная ящерица. Из амфибий водятся: съедобная лягушка, зелёная жаба, древесная лягушка, чесночница и гребенчатый тритон.

На южном берегу можно найти: ночную ящерицу, крымскую ящерицу, медянку, желтобрюхого полоза, леопардового ужа, желтопузика и речную черепаху, а из амфибий — древесную и съедобную лягушку, тритона и зелёную жабу.

КЛИМАТ

Крым, несмотря на относительно небольшую территорию, отличается разнообразным климатом. Климат Крыма делится на три подзоны:

- Степной Крым (большая часть Крыма, север, запад и центр Крыма).
- Крымские горы
- Южный берег Крыма

Климат северной части умеренно-континентальный, на южном берегу — с чертами похожими на субтропический. Средняя температура января от −1… −3 °С на севере степной зоны до +1… −1 °С на юге степной зоны, на Южном берегу Крыма от +2…+4 °С. Средняя температура июля ЮБК и восточной части Крыма: Керчи и Феодосии +23…+25 °С. Осадков от 300—400 мм в год на севере до 1000—2000 мм в горах.

Летом (во второй половине июля) в степной части Крыма дневная температура воздуха достигает +35…+37 °С в тени, ночью до +23…+25 °С. Климат преимущественно сухой, преобладают сезонные суховеи. Чёрное море летом прогревается до +25 °С. Азовское море прогревается до +27…+28 °С.

Степная часть Крыма лежит в степной зоне умеренного климата. Эта часть Крыма отличается длительным засушливым и очень жарким летом и мягкой, малоснежной зимой с частыми оттепелями и очень переменчивой погодой. Для Крымских гор характерен горный тип климата с выраженной поясностью по высотам. Лето также очень жаркое и сухое, зима же влажная и мягкая. Для Южного берега Крыма характерен субсредиземноморский климат. Снежный покров бывает только временный, устанавливается в среднем раз в 7 лет, морозы только при прохождении арктического антициклона.

Климат гор умеренно-холодный и влажный. Зимние осадки чаще всего преобладают над летними, что является признаком средиземноморского климата. Зима в горах обычно длится с середины октября до конца марта. В верхних частях склонов формируется снежный покров, толщина которого может достигать метра и более. Погода в зимнее время довольно неустойчивая, например температура в январе может прыгать в пределах от −10 до +10 °С, в мае может выпасть снег. Зимой склоны нескольких горных массивов, таких как Ай-Петри, Бабуган-яйла, Чатыр-Даг и Демерджи бывают лавиноопасными. Лето в горах обычно жаркое и сухое. Но даже летом температура по ночам может опускаться до 0 °С. В течение года очень часты туманы.

Каждый склон Крымских гор имеет свои климатические условия, так как подвергается влиянию разных господствующих ветров.

РЕКИ, ОЗЕРА И МОРЯ

Крым омывает два моря: Черное и Азовское. По территории Крыма протекают 257 рек (крупнейшие — Салгир, Кача, Альма, Бельбек), Индол, Биюк-Карасу, Чёрная, Бурульча. Самая длинная река Крыма — Салгир (220 км), самая полноводная — Бельбек (расход воды — 1500 литров в секунду). В Крыму находится свыше 50 солёных озёр, самое крупное из них — озеро Сасык-Сиваш — 205 км². Расположен Причерноморский артезианский бассейн. Степная часть изрезана каналами для орошения, крупнейшим является Северо-Крымский канал.

Главный водораздел всего Крымского полуострова находится в Крымских горах, большинство рек берут своё начало на главной гряде, на высоте 600—1100 м, на самих яйлах водотоки почти полностью отсутствуют, что связано с гидропроявлением карста. Общие стоки крымских гор составляют 773,5 млн кубометров, а густота речной сети составляет 0,2 км/км². В зависимости от рельефа реки можно разбить на группы: реки, ручьи и балки Южного берега Крыма, реки и балки

северо-восточных склонов главной гряды Крымских гор и реки и балки северо-западных склонов главной гряды Крымских гор.

Самые короткие водотоки находятся на Южном берегу Крыма. Длина рек там обычно не превышает 10 км. Водотоки берут начало на южных склонах Главной гряды Крымских гор и впадают в Чёрное море, им характерны уклоны 172—234 м/км. Средние высоты их водосборов — до 900 м. Сами водосборы невелики: 1,6—161 км². Истоком некоторых рек являются карстовые источники. Долины рек в верховьях узкие, в виде ущелий, затем они постепенно расширяются, приобретая в низовьях трапецеидальную форму. Поймы узкие и имеются только в нижних течениях. Русла в нижнем течении в основном слабоизвилистые, спрямлённые, углублённые и укреплённые бетонными плитами во избежание наводнений. В этой группе 36 основных водотоков общей длиной 293,6 км. Основные реки Южного берега Крыма:

- Учан-Су (Водопадная)
- Дерекойка (Быстрая)
- Авунда
- Улу-Узень Алуштинский
- Демерджи
- Улу-Узень Восточный

На северо-западных склонах Главной гряды Крымских гор берут начало самые значительные по протяжённости и водности реки Крыма. Основных рек насчитывается восемь, их общая длина 328 км. Реки этой группы впадают в Чёрное море. Примерно до середины своего течения реки носят характер типичный для горных потоков. Здесь большие уклоны (до 180 м/км). Бассейны рек имеют вытянутую вдоль рек форму, расширенную в верхней части, где впадает основное количество притоков. Основные реки данной группы:

- Чёрная (Чоргун) — длина 34,1 км. Она берёт начало в Байдарской долине, по которой течёт 7,5 км. По её склонам находится ряд водотоков, питающих реку в верхней части. Постоянное течение в русле иногда прерывается: река скрывается в наносах, оставляя русло сухим. Оно наполняется водой после ливней и паводков. Ниже впадения реки Уркусты Чёрная вступает в узкое ущелье длиной около 16 км. Тут вода движется, сдавленная почти отвесными скалами, и её течение усиливается. Ослабление течения наступает после выхода реки в Инкерманскую долину. Здесь в Чёрную впадает два правых притока, один из которых (Ай-Тодорка) имеет достаточную водоносность, так как его питают источники, а другой (Сухая) — приносит в реку дождевые воды.
- Бельбек — длина 63 км. Самая полноводная река Крыма. Она начинается из слияния двух горных рек. Между горными грядами Бельбек представляет собой бурные, никогда не пересыхающие потоки, с узким руслом, быстрым течением и крутыми высокими берегами. В нижнем течении Бельбек прорезает глинистые наносы, течение его замедляется. При впадении в море русло похоже на овраг шириной 25—30 м.
- Коккозка — длина около 18 км, приток Бельбека. Протекает в узком ущелье, известном под названием Большой каньон Крыма.
- Кача — длина 69 км. Берёт начало на северном склоне центрального хребта Крымских гор слиянием двух рек — Писары и Биюк-Узень. Её берега высокие, каменистые, русло широкое, дно почти на всём протяжении галечное. Все притоки впадают в Качу в её верхнем течении. Во время сильных дождей, а также осенью и зимой Кача может сильно разливаться. Летом в связи с использованием воды на орошение она пересыхает.
- Марта — длина 21 км, приток Качи.
- Альма — длина 84 км. Образуется в результате слияния двух ручьёв. Она имеет глубоко врезанную долину с высокими берегами. Она принимает воды многих горных ручьёв и рек. Альма не пересыхает, а во время дождей и таяния снега может выходить из берегов. Её течение замедляется в самом низовье. Морская вода осолоняет воды устьевого участка Альмы.

Реки и балки северо-восточных склонов главной гряды Крымских гор, общее число рек и балок этой группы — 18, общая длина — 393,9 км. Реки этой группы текут, в основном, в северном направлении и впадают в залив Сиваш Азовского моря, хотя по причине маловодности, часто не достигают его и теряются на равнине. Сюда же отнесена река Байбуга, впадающая в Феодосийский залив Чёрного моря. Только самые верхние участки бассейнов этих рек имеют горный рельеф, преобладающая же часть водосборных бассейнов располагается в равнинной части Крыма. Средняя высота водосборов — 450—500 м. Размеры водосборных бассейнов невелики. Основные реки данной группы:

- Салгир — длина 238 км. Верхнее течение Салгира проходит в узкой долине со скалистыми берегами; тут он имеет горный характер и хорошо развитую сеть притоков, берущих начало из многочисленных источников.

- Ангара — длина 13 км. Является одной из рек, при слиянии которых образуется Салгир.
- Кизылкобинка (Краснопещерская) — длина 5,1 км. При слиянии с Ангарой образует Салгир.
- Биюк-Карасу (Большая Карасёвка) — длина 106 км. Правый приток Салгира. Берёт начало вблизи города Белогорска, в верхнем течении протекает по меловым породам междугорья, затем вступает в степную область, где течёт только в богатую осадками часть года (зимой и ранней весной).
- Индол — длина 55 км. В верховьях имеет вид горных ручьёв, протекающих по оврагам.
- Восточный Булганак — длина 48 км.

ПРИЧИНЫ ИЗМЕНЕНИЯ МАРШРУТА И ГРАФИКА

Изменений графика и маршрута не было.

7. ТЕХНИЧЕСКОЕ ОПИСАНИЕ МАРШРУТА

Как пользоваться техническим описанием.

1. Техническое описание каждого дня состоит из двух частей:

- общего описания ходового дня
- фото приложения к техописанию.

2. Все указания на направления даются орографические (правый/левый), если отдельно это не оговаривается.

3. Ширина и глубина водных преград измерялась на глаз, скорость течения измерялась подручными способами (при помощи часов и спички, брошенной в воду).

4. Протяженность маршрута и точная нитка выведены при помощи программы Google Earth Pro, nakarte.me и GPS-навигатора Garmin ETrex 30. Записи на маршруте велись на бумажном носителе.

5. Высотная диаграмма была построена на основании отметок высот, зарегистрированных GPS навигатором и при помощи программы Google Earth Pro.

Общая вводная информация

В Симферополь наша группа прилетела на самолете поздно вечером предыдущего дня. Хозяйка конного клуба «Надежда» Анна Иванюк любезно встретила нас в аэропорту и довезла до места старта. Лошадей мы арендовали в КК «Надежда», расположенного в г. Симферополь, с. Залесье, СНТ «Надежда».

Всего 4 лошади: 2 кобылы и 2 мерина, башкирской и помесных пород. Все лошади очень ухоженные, в отличной форме, прекрасно выезженные. Два мерина также регулярно занимаются конными дистанционными пробегами. Вся амуниция отличного качества, седла пробежные и строевые. Использовали стремена со специальными безопасными вставками, предотвращающие проскальзывание и, как следствие, травмы ноги. Три лошади подкованные, кобыла Хонда без подков (Хонда заменила захромавшую накануне похода, арабскую чистокровную). Все лошади завершили поход в хорошей форме, без травм и наминов.

Весь поход проходит вблизи населенных пунктов, поэтому мы воспользовались автосопровождением. Автосопровождение позволило нам идти налегке и использовать все аллюры: шаг, рысь, галоп, в зависимости от рельефа и ситуации. Фотоаппараты, перекус на обед и воду положили в небольшие переметные сумы на лошадях. От рюкзаков на спине, даже самых маленьких, решили отказаться, чтобы избежать травм. В результате, поход прошел успешно, всадники и лошади завершили маршрут в прекрасной форме без травм и болезней.

Связь в Крыму была везде. Единственное, иногда требуется изменить настройки в телефоне, мы использовали операторов связи: МТС, Мегафон.

Время проведения похода выбрано очень удачно: жара уже спала, днем идти комфортно, погода преимущественно ясная, а вода в море и озерах еще теплая. Также в Крыму в сентябре много своих овощей и фруктов: яблоки, груши, виноград, инжир и тд.

По пути росло много диких груш, яблонь, айвы, кизила и ежевики, что стало приятным бонусом для всадников и лошадей. Также видели много шампиньонов, но собирать их не стали.

Многие ручьи и родники пересохли за лето. Однако после сентябрьских ливней появились и огромные лужи на горных дорогах. Лошадей поили из рек, озер и водохранилищ.

Во время маршрута группа три раза сталкивалась с вольно-пасущимися табунами лошадей. Табуны все состояли из кобыл и жеребят, поэтому проблем не возникло ни разу. В Крыму вообще мало, кто держит жеребцов. Жеребцов предпочитают брать разово в аренду.

Также во время маршрута мы видели хищных птиц, цапель, перепелок, тетерева, уток и других. Из млекопитающих встретили зайцев, двух косуль и дикого кабана. Недалеко от конного клуба живут дрофы.

После завершения похода группа остановилась на ночь в гостевой комнате при конном клубе. Комната для гостей очень большая, теплая, со всеми удобствами и отличным ремонтом. Мы смогли привести себя в порядок, чтобы не пугать людей в самолете. Улетели из Симферополя на следующий день. До аэропорта ходят маршрутные такси, рейсовые автобусы и такси.

Кобыла Скарлетт

15 сентября 2018 г. День 1.

Симферополь, с.Залесье, СНТ «Надежда» - Бакла, пещерный город - ПГТ Научный, Бахчисарайский р-н

Общее описание ходового дня

В первый день нашего похода мы планируем пройти от пригорода Симферополя через пещерный город Бакла до ПГТ Научный Бахчисарайского района.

06:00 — подъем
09:43 — старт
10:53-11:02 — привал, едим дикие груши с деревьев
11:06- переходим брод через реку Альма

11:40 — поднимаемся на плато пещерного города Бакла, делаем привал на обед, идем к пещерному городу
13:24 — старт
14:29 — поим лошадей
15:11 — начало затяжного подъема. До подъема шаг/рысь, подъем шагом
15:58 - Памятник крымским партизанам, он находится на маркированном маршруте
16:11 — въезжаем в Научный, видна обсерватория
16:15 — прибыли на поляну ночевки, вода из источника в п.Научный
17:48 — поим лошадей в Научном
18:20 — идем гулять в Научный. Сильный туман.
19:11 — возвращаемся под сильным дождем, льет до 20:30.

20:55 — отбой

ЧХВ 4 ч 36 мин

Увеличение высоты 472 м

Уменьшение высоты 302 м

Начало нашего похода из конного клуба «Надежда», СНТ «Надежда», с. Залесье, Симферополь, высота 400 метром над уровнем моря. Время выхода немного затянулось, т.к. знакомились с лошадьми, собирали, седлали, подгоняли снаряжение и переметные сумки. Из конного клуба выходим по дороге и направляемся в сторону СТ «Лесное», идем по проселочной грунтовой дороге, пересекаем автомобильную дорогу верхом, зона видимости 300 метров, машин нет, продолжаем движение по проселочной дороге, огибаем СТ «Лесное» задворками, идем мимо заборов. Далее выходим в поле и идем по дороге вдоль ЛЭП. По линии ЛЭП выходим к автомобильной дороге (от конного клуба до дороги скидываем 158 метров), пересекаем ее, по грунтовке обходим небольшое безымянное озеро и выходим к реке Альма в 11-06, переходим брод и поднимаемся вверх по тропе к Баклинской яйле. Здесь проходит много размеченных пешеходных маршрутов, также встречаются велосипедисты и мотоциплисты. В 11-40 поднимаемся на Баклинскую яйлу – плато. Расседлываем лошадей, привязываем на выпас. Привязываем всех лошадей на кордах, кроме Малыша. Малыш спокойно пасется без привязи и

никуда от табуна не уходит. На самом деле, данный момент очень сильно облегчает жизнь. Место привала в Бакле – 406 м н.у.м. Таким образом, мы набрали вверх 164 метра. Анна Иванюк остается с лошадьми, вся остальная часть группы идет осматривать древний пещерный город «Бакла». В пещерном городе в 14-15 веках была жизнь, прямо в скале выдолблены комнаты, большие и маленькие. Большое количество разных пещер. Очень красивые белые скалы. Всего на осмотр города и фотографирование ушло чуть больше часа, пешком прошли 1,2 км. С плато открываются потрясающие панорамы на горный Крым. Воды поблизости нет, поэтому на обед только перекус в виде бананов, бутербродов, горячего чая из термосов. Воды для лошадей нет. Собираем лошадей и выходим в 13-24 ч. Спускаемся вниз на 144 метра в село Трудолюбовка, обходим его слева проселочными дорогами, затем идем вдоль реки Бодрак по тропе. Лошадей поим из реки в 14 ч 29 мин. Дорога хорошая, двигаемся шагом, затем рысью. Двигаемся по грунтовой дороге, грунт перемешан с камнями. В 15 ч 11 мин выходим к затяжному подъему, начинается дождь, надеваем дождевики. В 15:58 проезжаем памятник Крымским партизанам, памятник находится на маркированном маршруте. В 16-15 приходим на место стоянки в пгт. Научный. При въезде в пгт, видна Обсерватория – белый купол. Набор высоты составил 308 метров, поляна в Научном находится на 570 м н.у.м. Рядом есть родник с питьевой водой. Родник находится около КПП в пгт. Научный, около шлагбаума. Ставим лагерь, ужинаем. В 17-48 поим лошадей, ставим лагерь, привязываем лошадей, в 18-20 идем гулять пешком в Научный, с лошадьми остается Анна. Вечером очень сильный туман, небо затянуто тучами, поэтому в Обсерваторию на экскурсию не пошли, бессмысленно. Однако если позволит погода, то обязательно нужно посетить обсерваторию, посмотреть звезды и старые телескопы, одному из которых более 150 лет. В 19 часов пошел ливень, возвращаемся в лагерь. Дождь льет до 20-30. Отбой в 20-55.м Группа ночует в палатках.

ИТОГО ЗА ДЕНЬ:	
Пройдено километров	33 км
Из них в зачет	33 км
Чистое ходовое время	4 ч 36 мин
Суммарный перепад высот	774 м

КАРТА 1 ДНЯ

В 1 см 1 000 метров

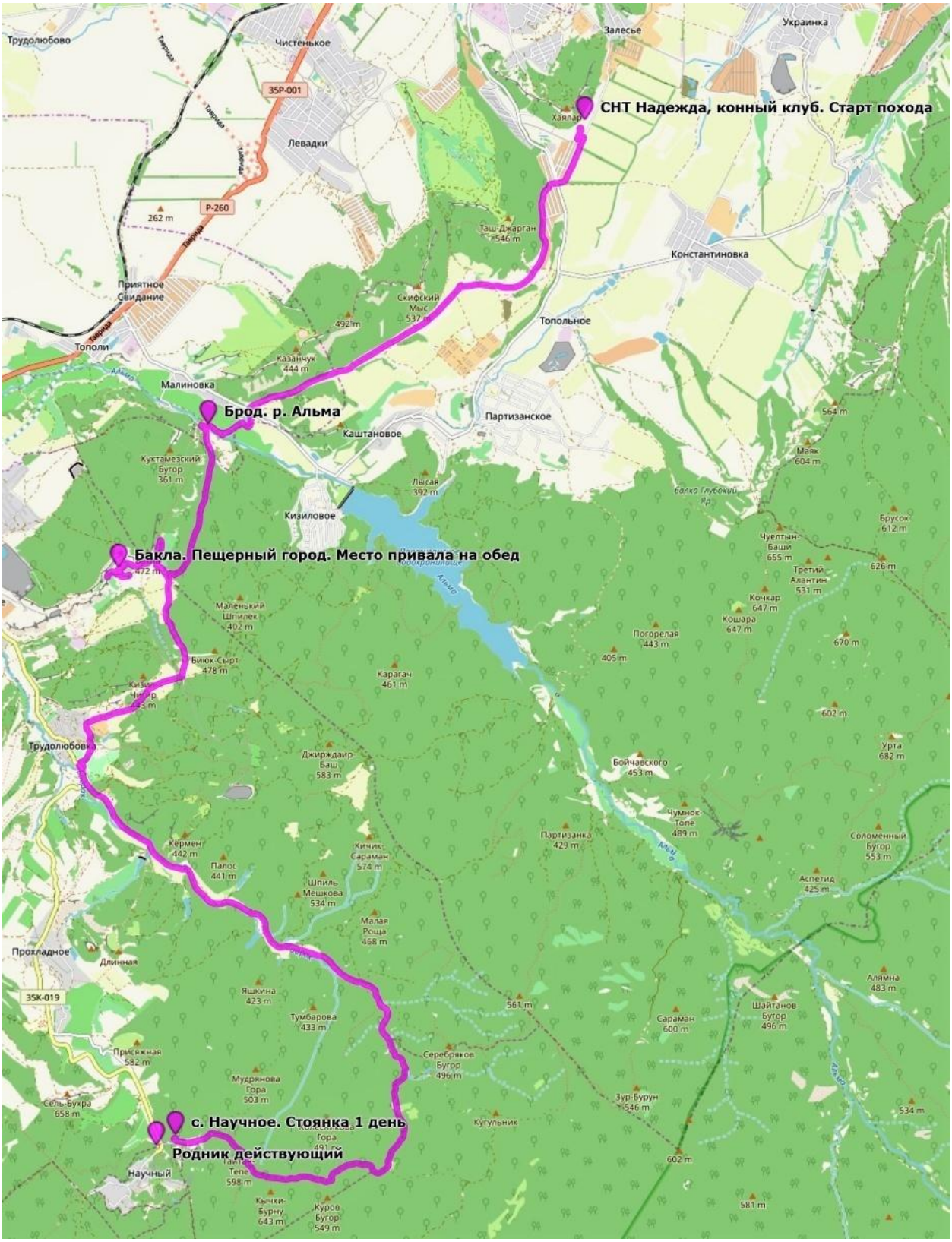

ФОТОПРИЛОЖЕНИЕ К ТЕХНИЧЕСКОМУ ОПИСАНИЮ 1 ДНЯ



Конный клуб «Надежда». Сбор лошадей.

Старт похода.

Идем вдоль ЛЭП

Движение мимо теплиц

Переходим вброд реку Альма

Поднимаемся вверх по каменистой дороге

Выходим к плато пещерного города «Бакла»

Вид на гору

Вид с Баклы, места привала

Пещерный город «Бакла». Прямо на плато есть места для стоянки и выпаса лошадей.

Вид с места привала

Осматриваем Баклу пешком

Лошади пасутся на привале в Бакле



Спускаемся вниз и продолжаем движение по грунтовой дороге



Открывающийся вид снизу

Заходим в лес

Дорога с камнями

Пошел дождь. Группа слева направо: Иванюк Анна и кобыла Хонда, Гирса Надежда и конь Батыр, Вишнякова Варвара и кобыла Скарлетт.

Выходим к пгт. Научное.

Место стоянки и выпаса лошадей.

16 сентября 2018 г . День 2.

ПГТ Научный, Бахчисарайский р-н – г. Сель-Бухра – г. Тепе-Кермен – вдхр. Баштановское, с.Баштановка, Бахчисарайский р-н

Общее описание ходового дня

08:00 — подъем, завтрак
10:43 — старт
дорога в гору от п. Научный мимо эфирно-масленичного хозяйства
13:00 — обед, прогулка на Тепе Кермен
15:00 — выход, спускаемся к Машино.
16:11 — выходим к месту ночевки, есть источник с водой

21:00 - отбой

ЧХВ 3 ч 28 мин

Увеличение высоты 209 м

Уменьшение высоты 589 м

Встали утром в 8, погода хорошая, дождя нет. Собрали лагерь и лошадей, вышли со стоянки в 10-43, спустились 14 метров к основной дороге автомобильной, около автомобильной дороги повернули в сторону с. Прохладное, через 200 метров перешли дорогу и шли 250 метров по грунтовке параллельно автомобильной дороге, затем тропа ушла влево, мы продолжили путь по ней налево, дорога пошла в гору, мимо эфирно-масленичного хозяйства, набрали 79 метров. Поднялись на гору Сель-Бухра, 645 м н.у.м. , через 12 метров спуска начинается опять небольшой подъем и спуск. Дорога через смешанный лес, много хвойных деревьев. Двигаемся плавно вниз 337 метров и выходим к тропе к горе Тепе-Кермен, набираем 93 метра по крутому подъему, дорога с камнями, местами торчат скальные участки. В 13-00 выходим на поляну под горой. На поляне делаем привал, расседлываем лошадей, привязываем на выпас. Анна и Надежда остаются с лошадьми. Елена и Варвара идут смотреть пещерный город «Тепе-Кермен».

От поляны, где оставили лошадей, до пещерного города «Тепе-Кермен» набрали 120 метров вверх. Шли пешком без лошадей, поэтому в общий зачет эти данные не идут. Местами дорога очень крутая и скользкая из-за дождей, в ботинках для верховой езды неудобно, да и палочек трекинговых нет. Однако виды, которые открываются с горы стоят и больших усилий! Когда-то, пещерный город «Тепе-Кермен» процветал, это видно по грандиозным сооружениям внутри скал. Огромные комнаты, целые залы с нишами, выдолбленными кроватями даже храмом. На территории был каменный колодец на случай осады. А сейчас, Тепе-Кермен – рай для ящериц. Ящерицы здесь везде, десятками. Прогулялись по пещерному городу около 2 км, шли пешком, поэтому в общий зачет расстояние и набор высоты не идут.

Обед – перекус и горячий чай из термосов, родников поблизости не увидели. В 15-00 спуск вниз, по дороге выходим к д. Машино. Двигаемся через все Машино по обочине дороги, затем еще 500 метров после окончания села и поворачиваем налево. Переходим по мосту реку Кача, около моста пологий спуск к воде, поим лошадей. От реки через 200 метров поворачиваем вправо на грунтовую дорогу. Продолжаем движение по грунтовке и выходим к селу Баштановка. В Баштановке поворачиваем влево к берегу Баштановского водохранилища. Общий сброс высоты от

Тепе-Кермен до Баштановки получился 226 метров. Место ночевки в Баштановке 190 метров н.у.м.

Ставим лагерь на поляне около водохранилища. На поляне растут деревья с кизилом, за деревьями родник с питьевой водой. Лошадей поим из водохраилища, вода в водохранилище теплая, есть пологий спуск. Желающие плавают в водохранилище, без лошадей. Получается полноценная полудневка. Плаваем, фотографируемся, в этом месте шикарные виды на крымские белые горы и на воду, на ужин готовим уху!

Группа ночует в палатках.

ИТОГО ЗА ДЕНЬ:	
Пройдено километров	20 км
Из них в зачет	20 км
Чистое ходовое время	3 ч 28 мин
Суммарный перепад высот	798 м

КАРТА 2 ДНЯ

Масштаб: В 1 см 500 м

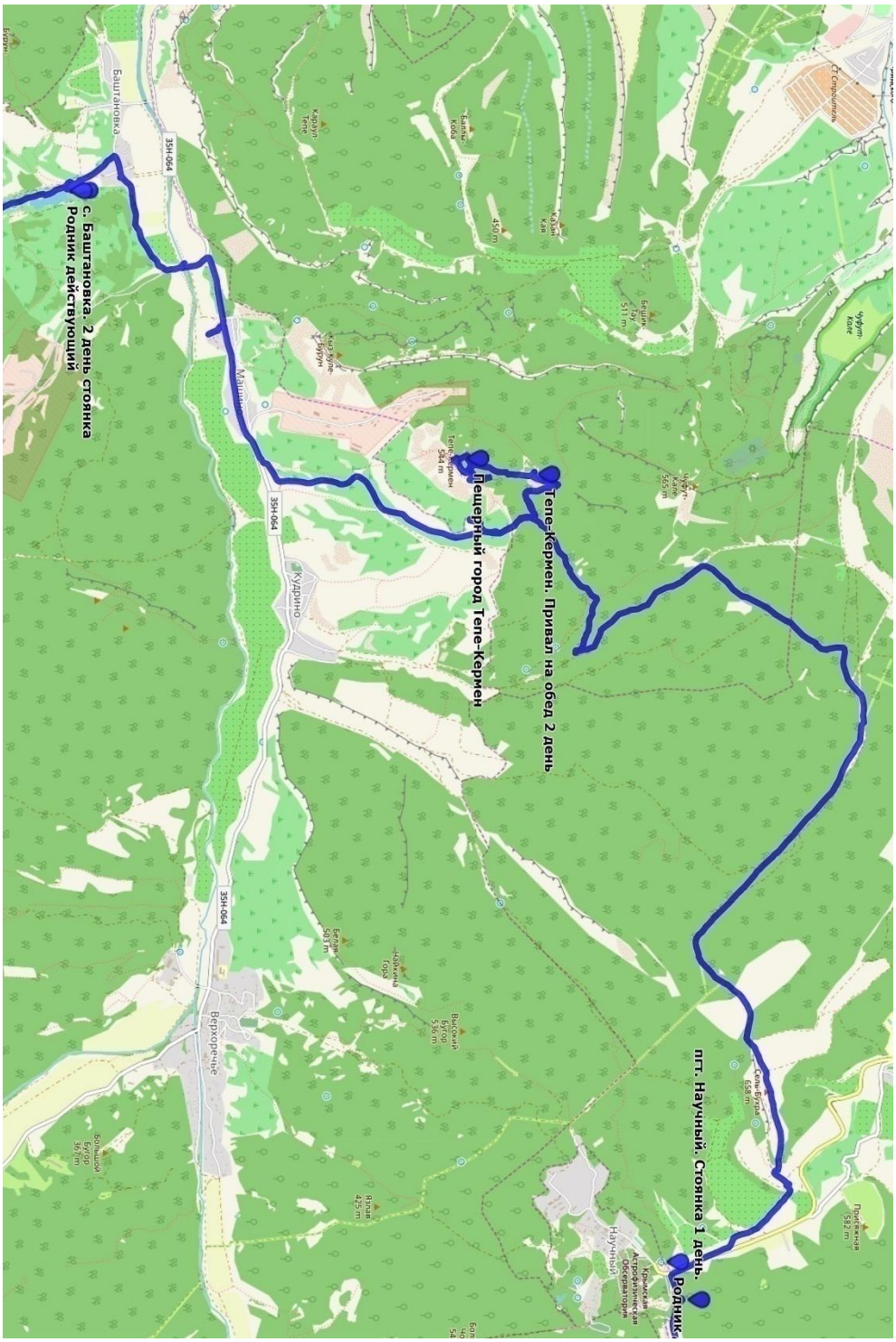

Карта 2 дня, 1 часть пути.

Масштаб: В 1 см 500 м

Карта 2 дня, 2 часть пути.

Масштаб: В 1 см 500 м

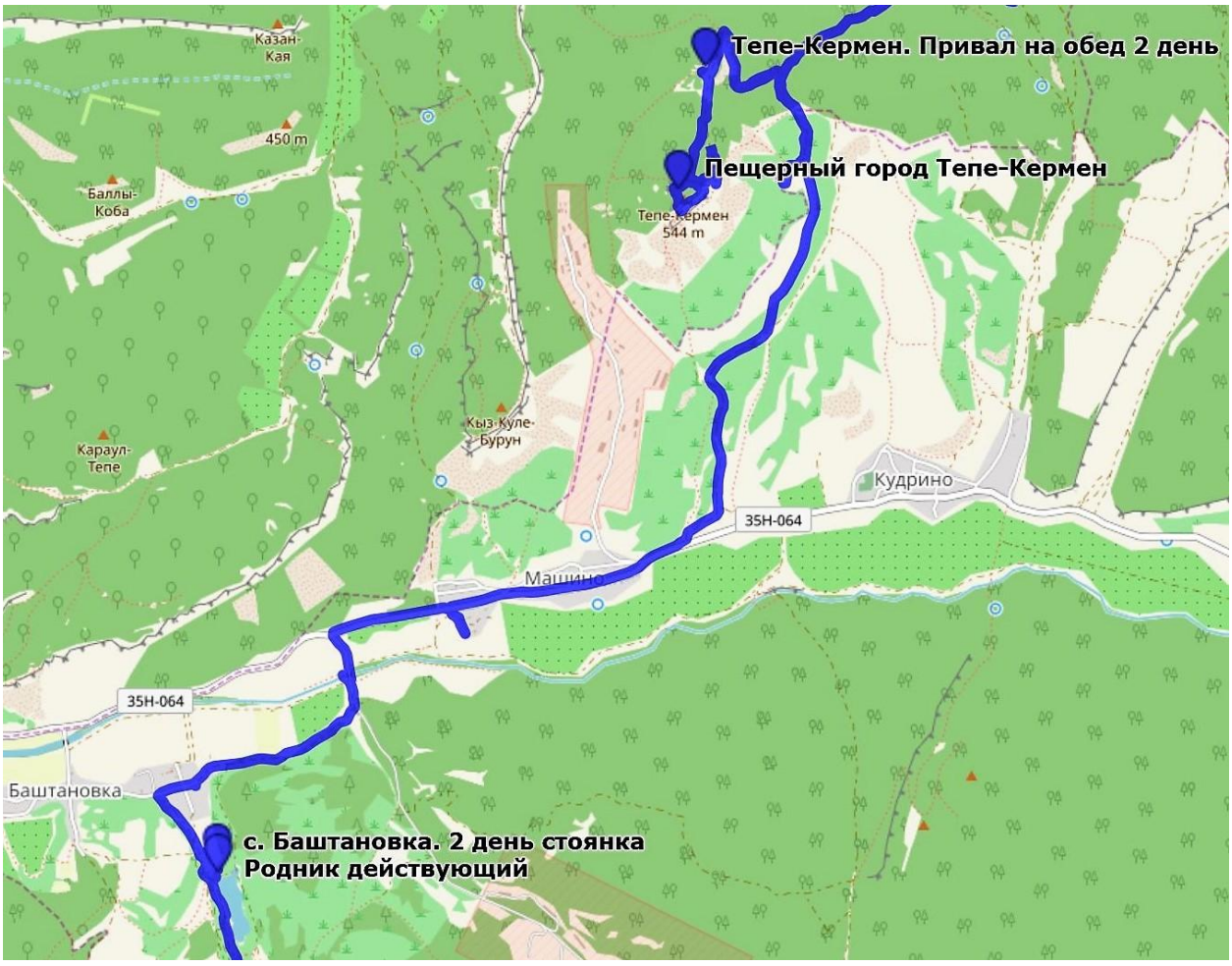

ФОТОПРИЛОЖЕНИЕ К ТЕХНИЧЕСКОМУ ОПИСАНИЮ 2 ДНЯ

Вышли из Научного в сторону Тепе-Кермен

Двигаемся по дороге через лес

Горная дорога

Под горой «Тепе-Кермен». Выходим на тропу, ведущую вверх на гору

Поднимаемся к месту привала около пещерного города

Привал. Расседлываем лошадей и идем пешком смотреть пещерный город «Тепе-Кермен»

Вид с горы на крымские яйлы



Пещерный город «Тепе-Кермен», комната в скале

Место привала. Кобыла Хонда и вид на Тепе-Кермен.

Спуск вниз

Спускаемся вниз. Продолжаем движение в сторону села Баштановка

С. Баштановка. Место стоянки. Баштановское водохранилище

Баштановка. Фото группы на маршруте (слева направо): Анна Иванюк и кобыла Хонда, Вишнякова Варвара и мерин Батыр, Гирса Надежда и кобыла Скарлетт, Некрасова Елена и мерин Малыш.

С. Баштановка. Место стоянки. Лошади на выпасе

Ставим лагерь. За деревьями на заднем плане находится родник и деревья кизила.

17 сентября 2018 г . День 3.

вдхр. Баштановское, с.Баштановка, Бахчисарайский р-н – с.Высокое Бахчисарайского р-на – с. Соколиное Бахчисарайского р-на - Большой Каньон Крыма с. Соколиное Бахчисарайского р-на

Общее описание ходового дня

07:00 — подъем
09:00 — выход, подъем по смешанному лесу
11:05 — выходим к храму в д. Лаки
11:20 — продолжаем движение
11:40 — выходим к озеру. Поим коней.
11:50 — выходим
12:40 — привал, обед

13:12 — выход
13:26 — встречаем гуляющих лошадей
14:58 — с. Ароматное.
15:40 — с. Соколиное, место стоянки
16:00 — выходим пешком к БКК
16:43 — родник на Юсуповской тропе
17:38 — доходим до Почтового дуба
17:56 — выходим обратно в лагерь
19:10 — возвращение в лагерь
21:00 — отбой

ЧХВ 5 ч 42 мин

Увеличение высоты 682 м

Уменьшение высоты 266 м

Подъем в 7 утра. Собираем лагерь, лошадей, выходим в 9-00 от Баштановки вдоль водохранилища. Подъем по смешанному лесу, набираем 324 метра высоты. Идем к д. Лаки, к монастырю. Дорога на Лаки каменная. В 11-05 выходим к храму Святого Луки в д. Лаки. Мужской монастырь Святого апостола и евангелиста Луки. Делаем небольшой привал, смотрим восстановленный храм, узнаем про воду. Для людей можно набрать воды в монастыре. Воды мало, поэтому попоить лошадей монах предложил в озере недалеко от храма. На карте это озеро есть, однако оно очень сильно пересохло и мы его не нашли. На холме памятник жителям села Лаки, расстрелянным фашистами во время ВОВ. Между церковью и памятником уходим по левой грунтовой тропе. Дорога идет вверх, потом вниз, в 11:40 выходим к большому озеру, на картах его названия нет, только высыхающая река между двумя озерами Кабак-Су. Озеро очень красивое, с пологим спуском и оборудованной стоянкой, на противоположной стороне есть отдыхающие и рыбаки. На берегу озера любуемся белой цаплей. До озера скинули 168 метров высоты. Поим коней, смотрим жпс, ставим точки. Продолжаем идти в сторону села Высокое, поднимаемся в гору до отметки 589 метров н.у.м. Затем спуск. В 12-40 встаем на привал и обед в окрестностях с. Высокое, на поляне у большого дерева. Вся поляна перерыта кабанами, также есть следы пребывания лошадей. Воды нет. Лошадей не расседлываем, быстро перекусываем и в 13-12 продолжаем маршрут. В 13-26 в садовых посадках с дикими яблонями перед развилкой дорог,

встретили табун вольно-пасущихся лошадей. В табуне были только кобылы и жеребята. Свободные лошади быстро ускакали по своим делам. Двигаемся по лесной дороге, выходим в зону отдыха на турбазу около безымянного озера с кувшинками. Территория открыта. На территории есть беседки, кухня, на озере лодки для катания. Идем вдоль озера и выходим за забор. При выходе крутой спуск вниз. В лесу переходим небольшой ручей по маленькому деревянному мосту, затем выходим из леса на открытую поляну в р-не с. Солнечноселье, открытый участок преодолеваем галопом и двигаемся дальше шагом и рысью по грунтовой дороге в сторону с. Аромат. В 14-58 спускаемся к селу Аромат, сброс высоты составил 316 метров, при въезде в село есть продуктовый магазин, где можно пополнить свои запасы. Мы отправили одного участника за мороженым. Проходим село Аромат по обочине Бахчисарайского шоссе и поворачиваем влево в поле по грунтовке вдоль речки Коккозка. Поим лошадей в Коккозке. Продолжаем движение по грунтовке вдоль леса и поля (лес слева, поле справа) в сторону с. Соколиное. Встречаем еще один табун лошадей. Табун очень большой, больше 30 голов: рыжие, пегие, гнедые и т.д. Кобылы и жеребята. От лошадей ушли галопом. В 15-40 пришли на место стоянки в с. Соколиное. Встали на поляне около заросшего пруда, не доезжая до домов жителей. Пруд зеленого цвета, лошади пить отказались из него. Воду берем у местных жителей. Ставим лагерь, расседлываем лошадей и привязываем на выпас. Поляна находится на высоте 300 м н.у.м.

В 16:00 выходим пешком к Большому каньону Крыма. Сначала идем по селу Соколиное, проходим мечеть, у частников можно купить местный виноград и груши. Выходим на Юсуповскую тропу. Тропа размечена. В 16:43 выходим к роднику на Юсуповской тропе, водопад при этом и река пересохли. На карте в этой местности много родников, однако, они все пересохли. Идем дальше по Юсуповской тропе. Вдалеке увидели дикого кабана. Нам повезло, кабан был далеко, один и убежал в противоположную сторону. Стоит отметить, что весь лес перерыт кабанами, нужно быть предельно осторожными. В 17:38 доходим до туристической стоянки у Почтового дуба. Смотрим информацию, фотографируемся на скалах и у подвесного моста. Дальше по каньону уже не успеваем, нужно вернуться в лагерь до темноты. В 17-50 возвращаемся обратно, в 19-10 приходим в лагерь. В итоге, пешком до каньона и обратно мы прошли 12,4 км и поднялись до отметки 537 н.у.м. В зачет эти данные не идут. По-хорошему, если у группы есть желание посмотреть и погулять по каньону полноценно, то нужно отводить под осмотр каньона целый день, полдня как минимум.

В 21-00 отбой. Группа спит в палатке.

ИТОГО ЗА ДЕНЬ:	
Пройдено километров	26 км + 12,4 км пешком
Из них в зачет	26 км
Чистое ходовое время	5 ч 42 мин
Суммарный перепад высот	948 м

КАРТА 3 ДНЯ

Масштаб: в 1 см 500 м

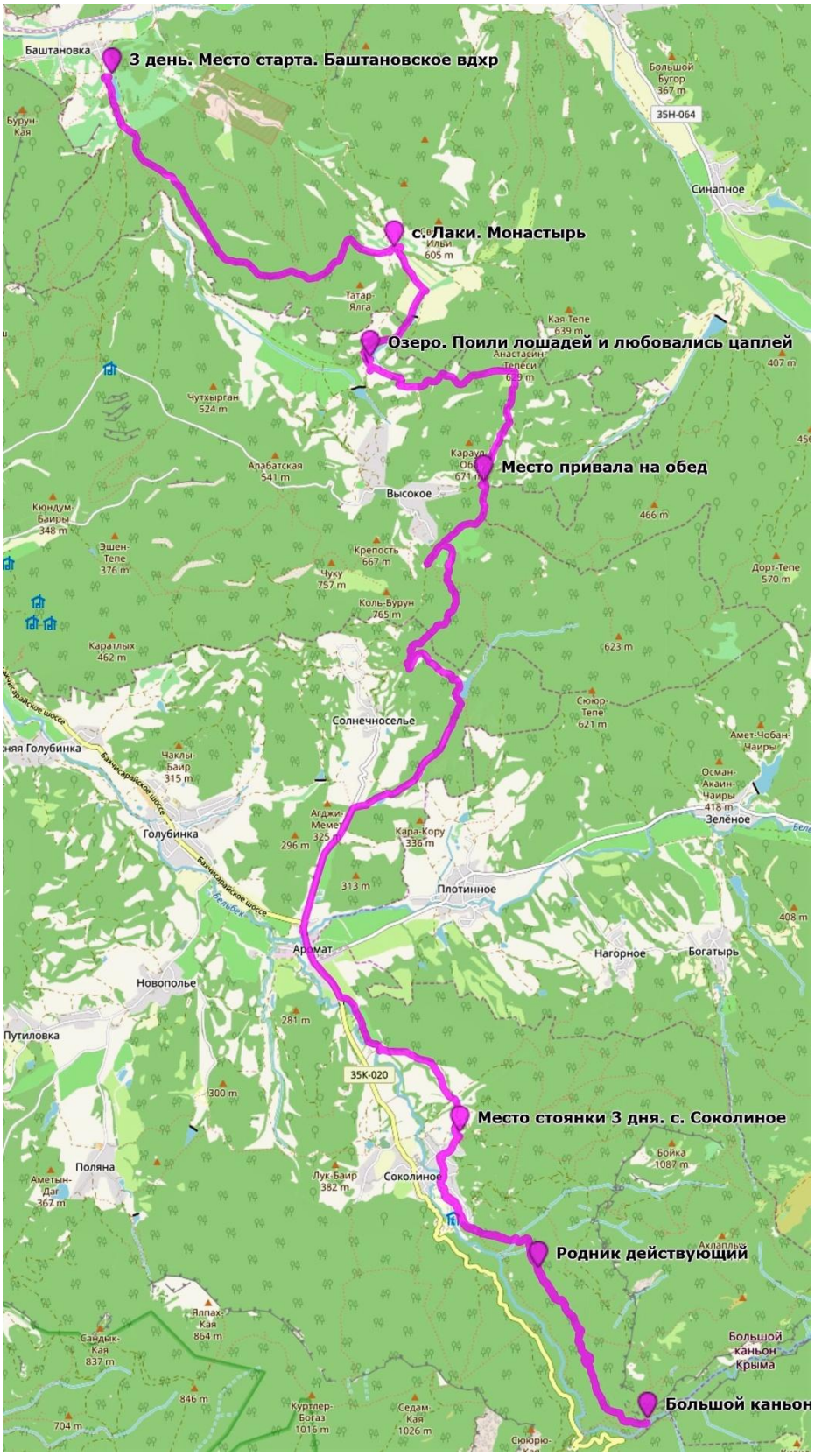

Карта 3 дня, 1 часть пути.

Масштаб: В 1 см 500 м

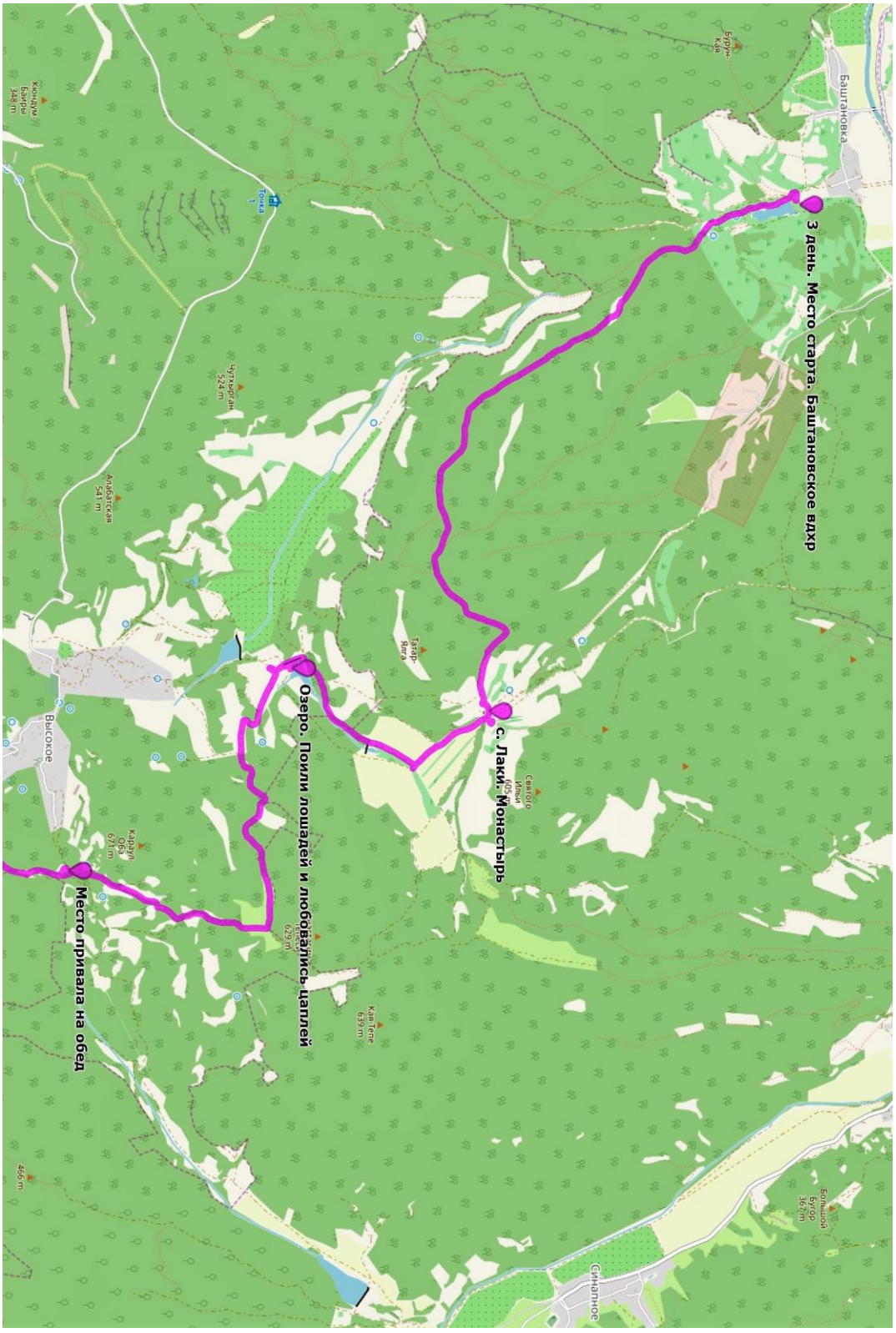

Карта 3 дня, 2 часть пути. Масштаб: В 1 см 500 м

ФОТОПРИЛОЖЕНИЕ К ТЕХНИЧЕСКОМУ ОПИСАНИЮ 3 ДНЯ



Лес вдоль Баштановского водохранилища, вода слева

Проходим водохранилище и продолжаем движение по лесу. Лес разный





Вид на горы. Мы пришли оттуда. Двигаемся по дороге



Дорога по камням

Виды во время пути

Село Лаки. Выходим к храму монастыря. Мужской монастырь Святого апостола и евангелиста Луки.

Вид по дороге

Спускаемся к храму

Фото группы на маршруте (слева направо): Иванюк Анна и Хонда, конь Малыш (Некрасова Елена фотографирует), Гирса Надежда и Скарлетт, Вишнякова Варвара и Батыр.

Дорога к селу Лаки

Озеро. На берегу была цапля. Пологие песчаные берега. Мы здесь поили лошадей.

Идем по дороге к селу Высокое





Окрестности с. Высокое. Привал. Поляна изрыта кабанами

Продолжаем движение по дороге в сторону с. Солнечноселье

Выходим к безымянному озеру с кувшинками с зоной отдыха.

Двигаемся вдоль озера

Выход от озера и турбазы. Крутой спуск вниз.

Переход по маленькому деревянному мосту



Вышли на открытый участок с хорошим грунтом и преодолели его галопом.

Вольно-пасущиеся лошади около с. Высокое

Двигаемся по дороге в стону села Аромат.

Выходим в с. Аромат

С. Аромат. Идем по полю вдоль дороги. Шоссе уходит вправо, мы поворачиваем в поле влево.

По полю в с. Соколиное

С. Соколиное. Стоянка 3 дня.

С. Соколиное. Большой каньон Крыма



Юсуповская тропа. Пешая прогулка к Большому каньону Крыма.

18 сентября 2018 г . День 4.

с. Соколиное Бахчисарайского р-на –с. Плотинное-с. Солночноселье – оз. Охотничье- вдхр. Загорское – с. Синапное - с.Верхоречье Бахчисарайского р-на

Общее описание ходового дня

07:20 — подъем
08:40 — старт
12:30 — поим коней
12:45 — Загорское водохранилище
13:20 — обед
14:00 — выход
17:50 — с. Верхоречье. Встаем на ночевку у озера.
21:00 - отбой

ЧХВ 7 ч 10 мин

Увеличение высоты 535 м

Уменьшение высоты 547 м

Сегодня продолжительный день со спусками и подъемами в горы. Группа встает в 7-20, выходим в 8-40 и вначале проходим 289 метров в сторону с. Аромат к чистому озеру, чтобы напоить коней. Потом возвращаемся обратно и заходим в лес по лесовозной дороге. Идем по размеченной дороге в село Плотинное, лошадей поим в озере. После Плотинного идем в сторону села Высокое, проходим вчерашнее озеро с кувшинками через турбазу, доходим до места обеда 3 дня и на развилке поворачиваем направо в сторону с. Синапное и Загорскому водохранилищу. В 12-30 выходим из леса к разливу реки и плотине, поим лошадей. В 12-45 доходим до Загорского водохранилища. Проход и проезд к самому водохранилищу строго запрещен, т.к. из него берут поставляют питьевую воду в г. Ялту. В 13-20 поднимаемся выше водохранилища и встаем на обед. На поляне открывается потрясающая панорама. Здесь также есть места под палатки и следы от костра. Около водохранилища есть вертолетная площадка. В 14-00 выходим дальше на маршрут. Продолжаем движение по лесовозной дороге, спускаемся в село Синапное. При входе в Синапное, поворачиваем влево и обходим село вдоль леса по грунтовке. Около одно из домов на задворках встречаем лошадей. Часть лошадей привязана, две арабские кобылы пасутся на свободе и пришли с нами пообщаться. Кобылы молодые, ухоженные. Позвали хозяина, подождали, пока он пришел и придержал лошадей. Продолжили путь вдоль леса и поля. Далее вышли к дороге и шли параллельно шоссе по грунтовке до с. Верхоречье. В Верхоречье перешли реку Марта по мосту и повернули направо. По полю вдоль грунтовой дороги дошли до озера и встали на стоянку в 17-50. Стоянка находится 288 м н.у.м. Места под палатки много, травы тоже, есть деревья, чтобы привязать лошадей. Группа ночует в палатках. 21-00 отбой.

ИТОГО ЗА ДЕНЬ:	
Пройдено километров	32 км
Из них в зачет	32 км
Чистое ходовое время	7 ч 10 мин
Суммарный перепад высот	1082 м

КАРТА 4 ДНЯ

Масштаб: в 1 см 1000 м

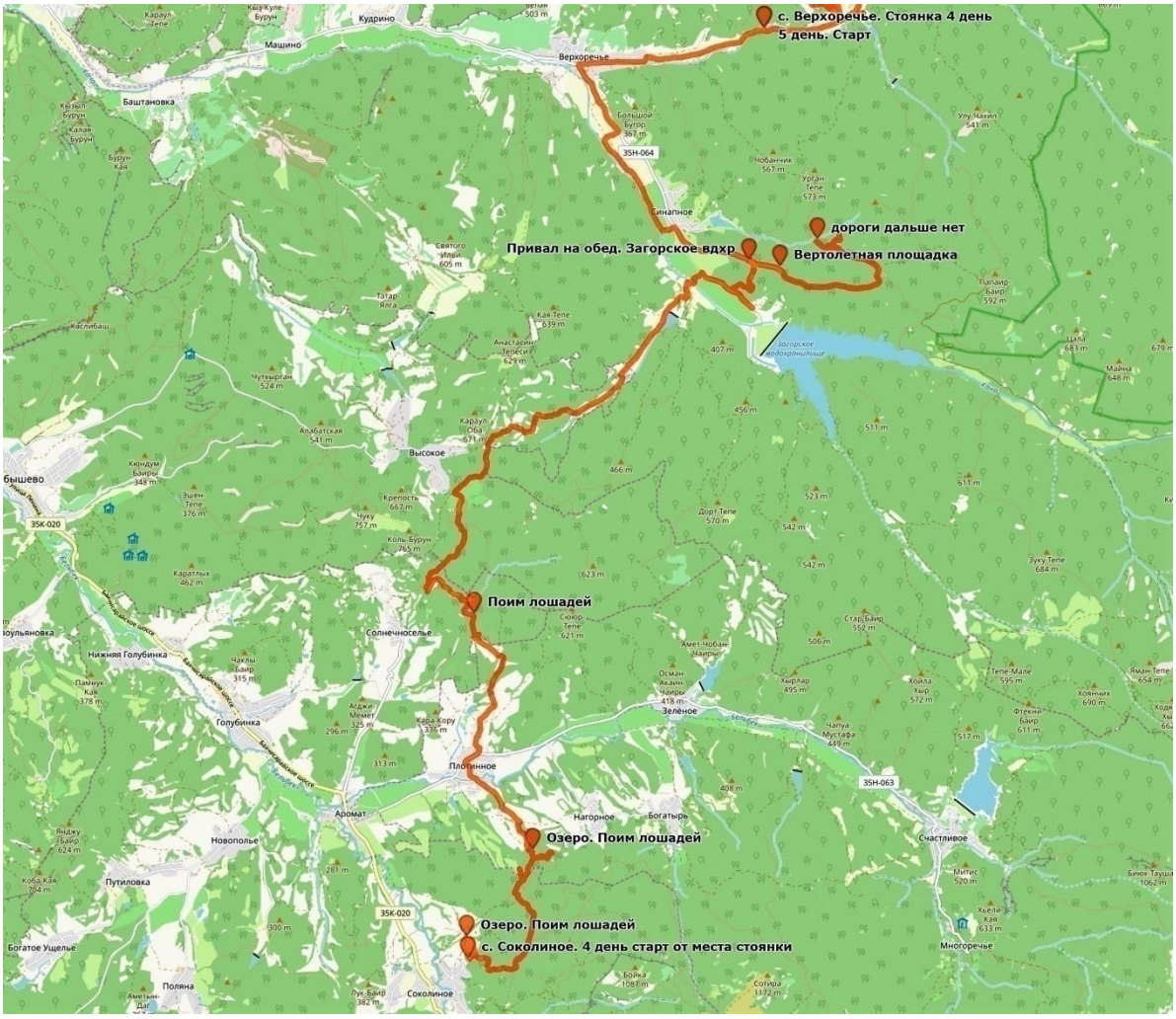

Карта 4 дня, 1 часть пути.

Масштаб: В 1 см 500 м

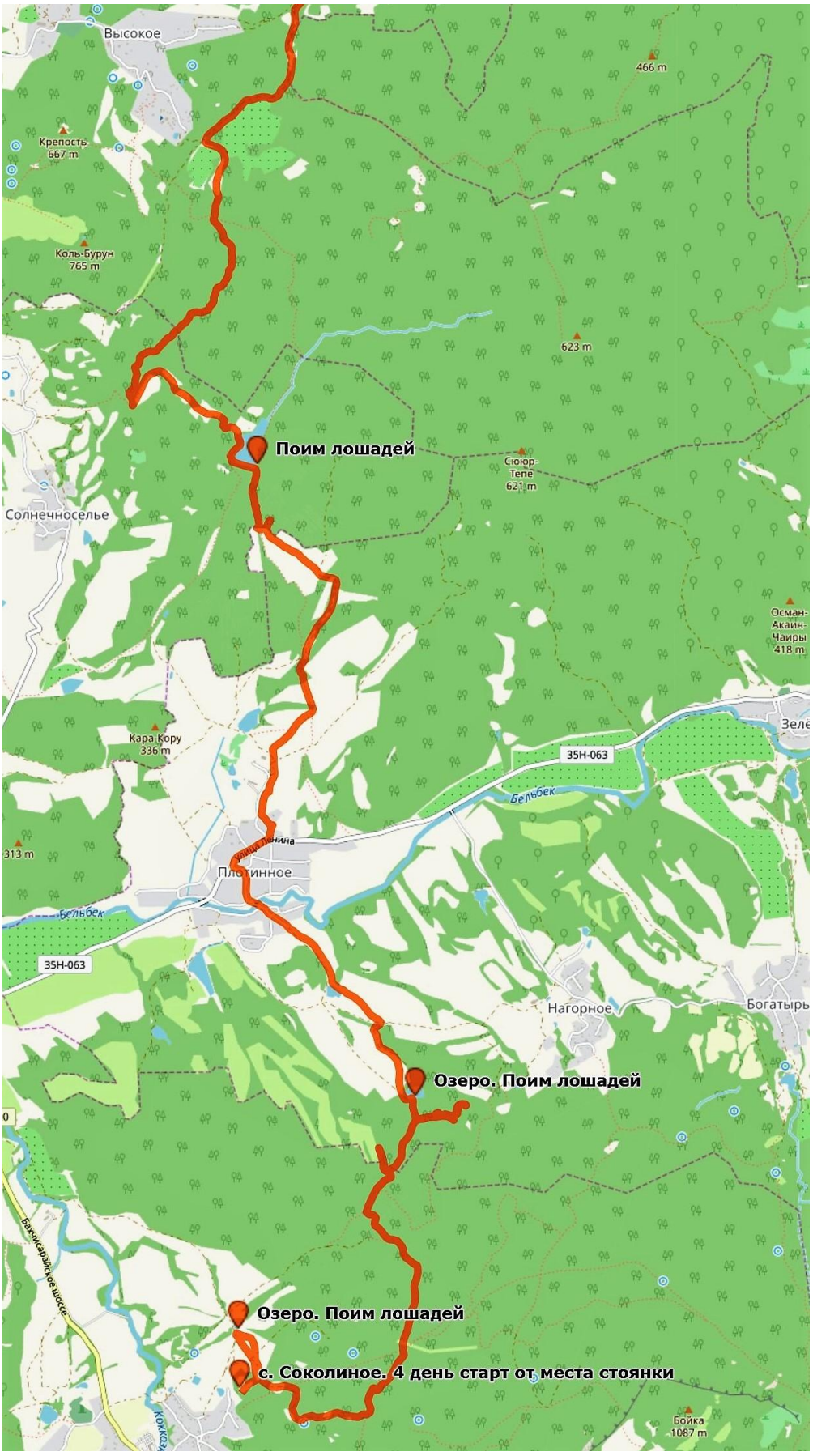

Карта 4 дня, 2 часть пути.

Масштаб: В 1 см 500 м

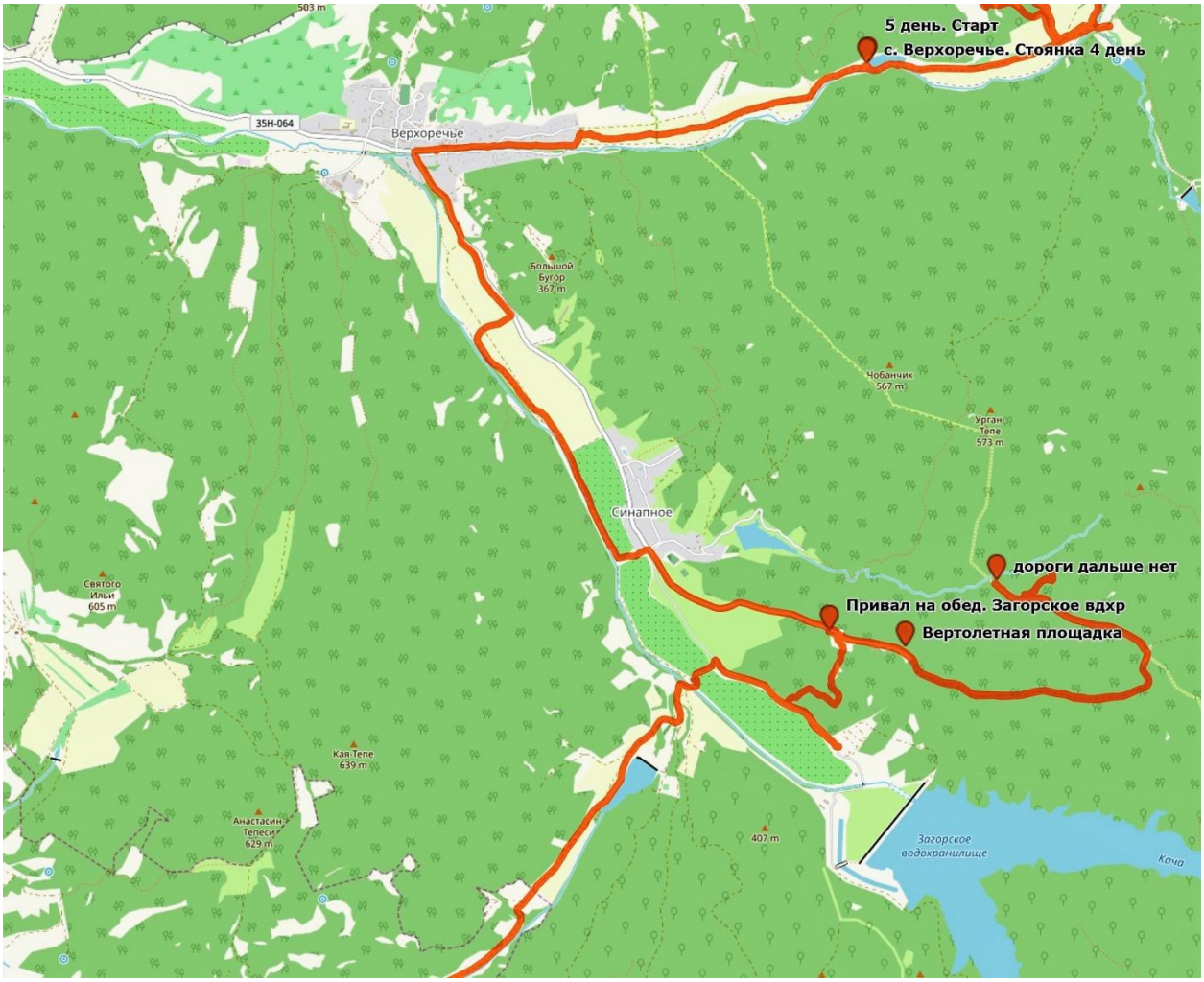

ФОТОПРИЛОЖЕНИЕ К ТЕХНИЧЕСКОМУ ОПИСАНИЮ 4 ДНЯ

С. Соколиное. Место стоянки

С. Соколиное. Сбор лошадей

Дорога в с. Плотинное

Фото группы на маршруте.

Фото по дороге в с. Плотинное

Идем по грунтовой дороге и полям

Заходим в лес



Выходим к Загорскому водохранилищу

Привал на обед чуть выше Загорского водохранилища

Вид с места привала на Загорское водохранилище

Продолжаем движение по разбитой лесовозной дороге



Спуск вниз

С. Синапное. Обходим село вдоль леса за участками

С. Синапное. Съезд с дороги к лесу

Синапное. Около леса паслись лошади. Часть была на привязи, а две арабские кобылы паслись на свободе

Синапное. Обходим дома по полю



Идем по обочине вдоль дороги из с. Синапное в с. Верхоречье

С. Верхоречье. Двигаемся вдоль дороги по грунту до места стоянки около озера.

19 сентября 2018 г . День 5.

с. Верхоречье Бахчисарайского р-на -пгт. Научный – с. Кизиловое – с. Каштановое - с.Залесье, СНТ «Надежда», конный клуб «Надежда»

Общее описание ходового дня

08:00 — подъем, завтрак
08:40 — выход
09:23 — выходим на дорогу, подъем
10:26 — начинается спуск
12:50 — обед
14:10 — выход
17:45 — финиш у дома

ЧХВ 7 ч 45 мин

Увеличение высоты 680 м

Уменьшение высоты 568 м

Подъем в 8 утра. Поим лошадей из озера. Утром туман. В 8-40 старт, идем вдоль озера, за ним поворачиваем налево и вверх, как ведет навигатор. В этом месте очень много лесовозных дорог и размеченных туристских троп. Тропы размечены странно, отметки то появляются, то исчезают. Идем по тропе вверх попадаем в тупик – строится дом, за домом забор и непроходимый лес. Дорога обрывается, тропы нет. Возвращаемся вниз, выбираем другую дорогу, попутно преодолеваем завал в лесу прыжком, тропа должна быть размечена, однако, разметка пропадает. В 9-23 находим следующую отметку только уже в редколесье наверху. Далее отметки есть, но тоже очень редко. Идем по размеченной тропе вверх, набираем 300 метров высоты, затем начинается спуск, скидываем 279 метров. В Научный не заходим, поселок остается по левую руку. Двигаемся от пгт Научный в п. Кизиловое через лес по лесовозной дороге. В 12-50 выходим на большую открытую поляну, делаем привал на обед. Источника воды здесь нет. В 14-10 продолжаем путь по грунтовой лесовозной дороге, сначала идет спуск, под Кизиловым подъем, набираем 213 метров высоты, в Кизиловом начинается спуск, проходим насквозь весь поселок, выходим к пруду, сбрасываем 289 метров. Переходим дорогу, огибаем пруд и идем вдоль с. Каштановое с левой стороны по лесополосе, проходим птицефабрику полями, выходим к автомобильной дороге, переходим ее и продолжаем движение вдоль ЛЭП. Затем поворачиваем направо и через поле приходим в конечную точку маршрута – КК «Надежда» СНТ «Надежда». Лошади довольные выпущены на пастбище.

Маршрут закончен. Все участники справились, настроение отличное, бодрое.

ИТОГО ЗА ДЕНЬ:	
Пройдено километров	33 км
Из них в зачет	33 км
Чистое ходовое время	7 ч 45 мин
Суммарный перепад высот	1248 м

КАРТА 5 ДНЯ

Масштаб: в 1 см 1 000 м

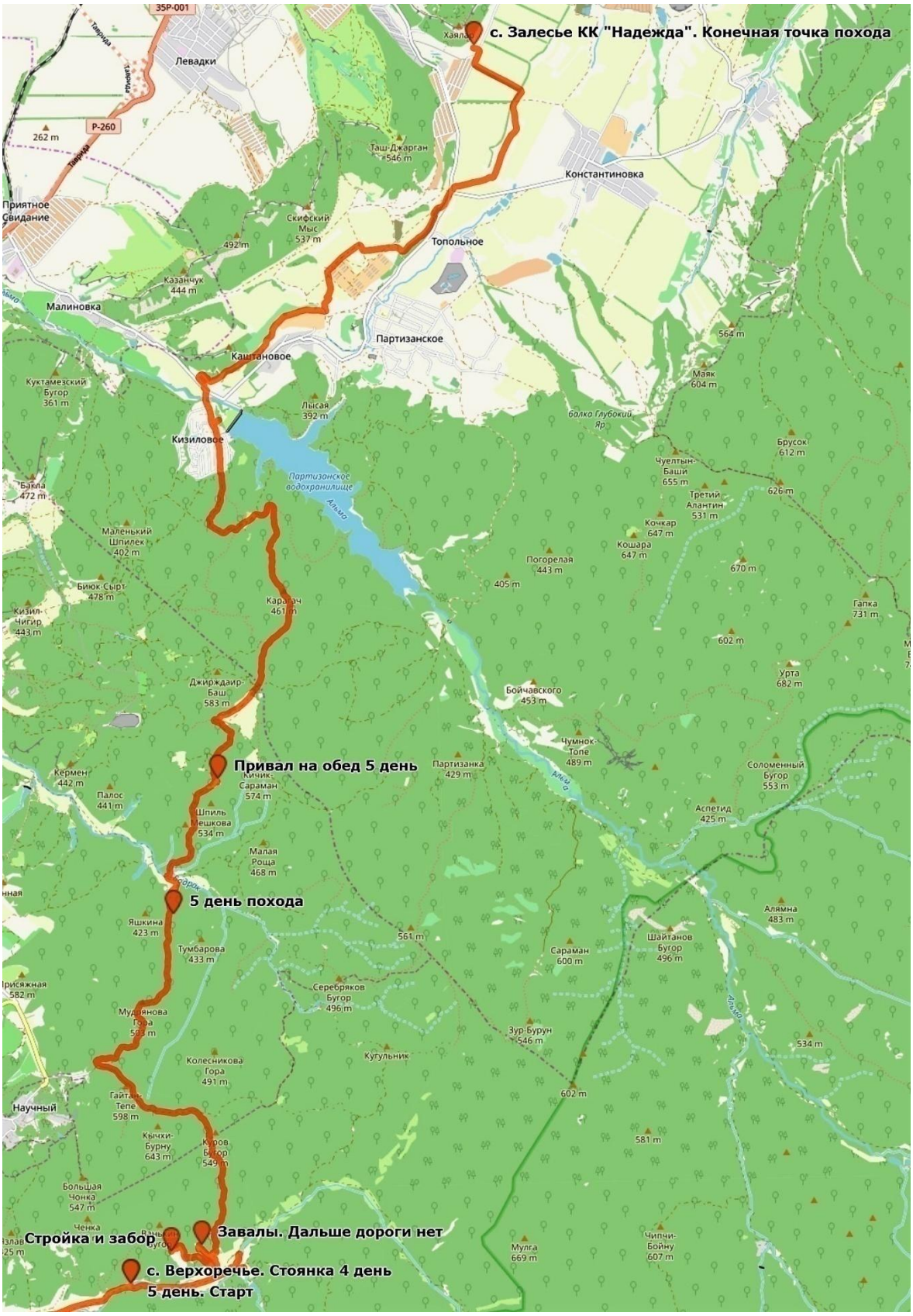

Карта 5 дня, 1 часть пути. Масштаб: В 1 см 500 м

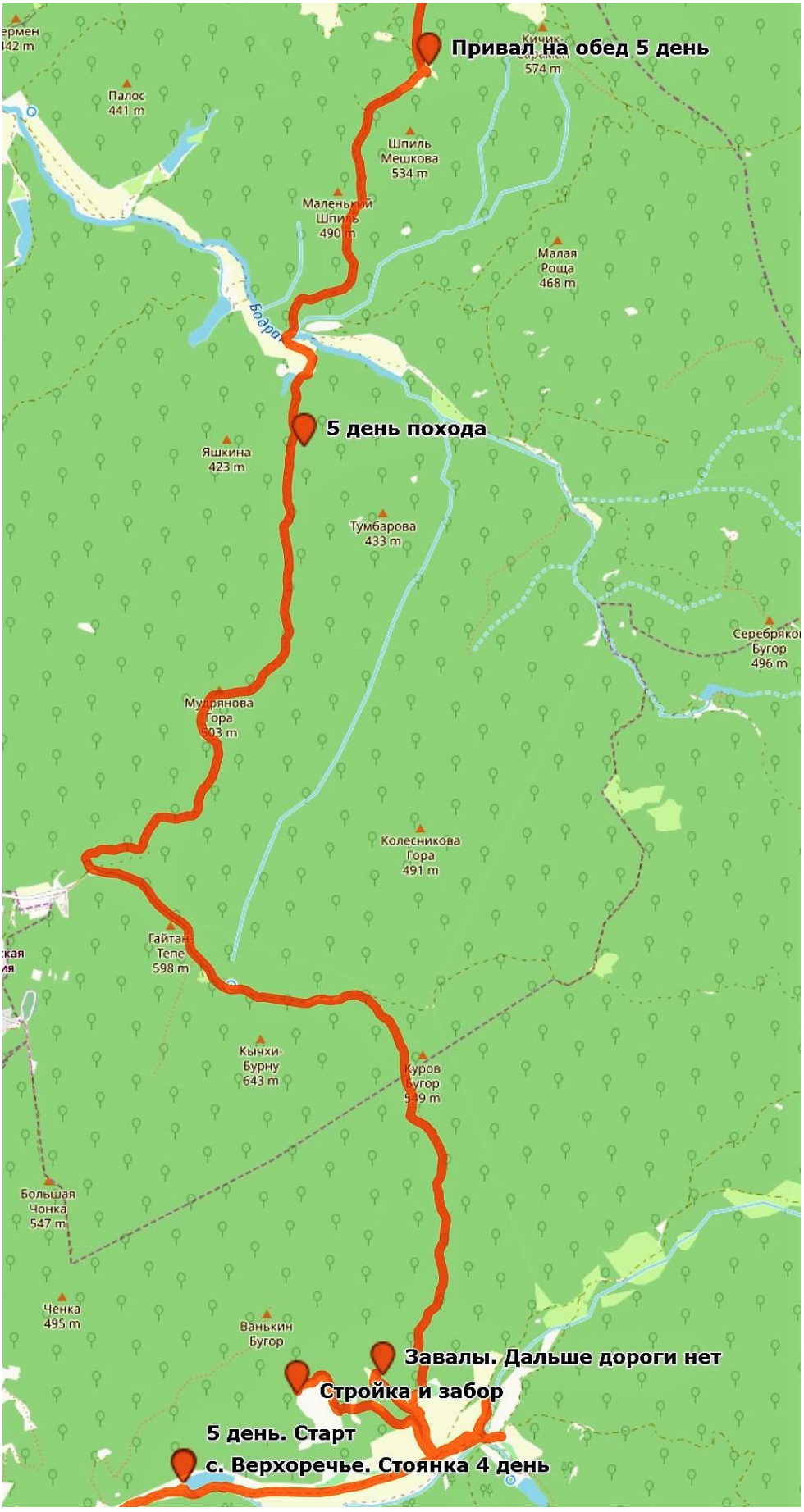

Карта 5 дня, 2 часть пути. Масштаб: В 1 см 500 м

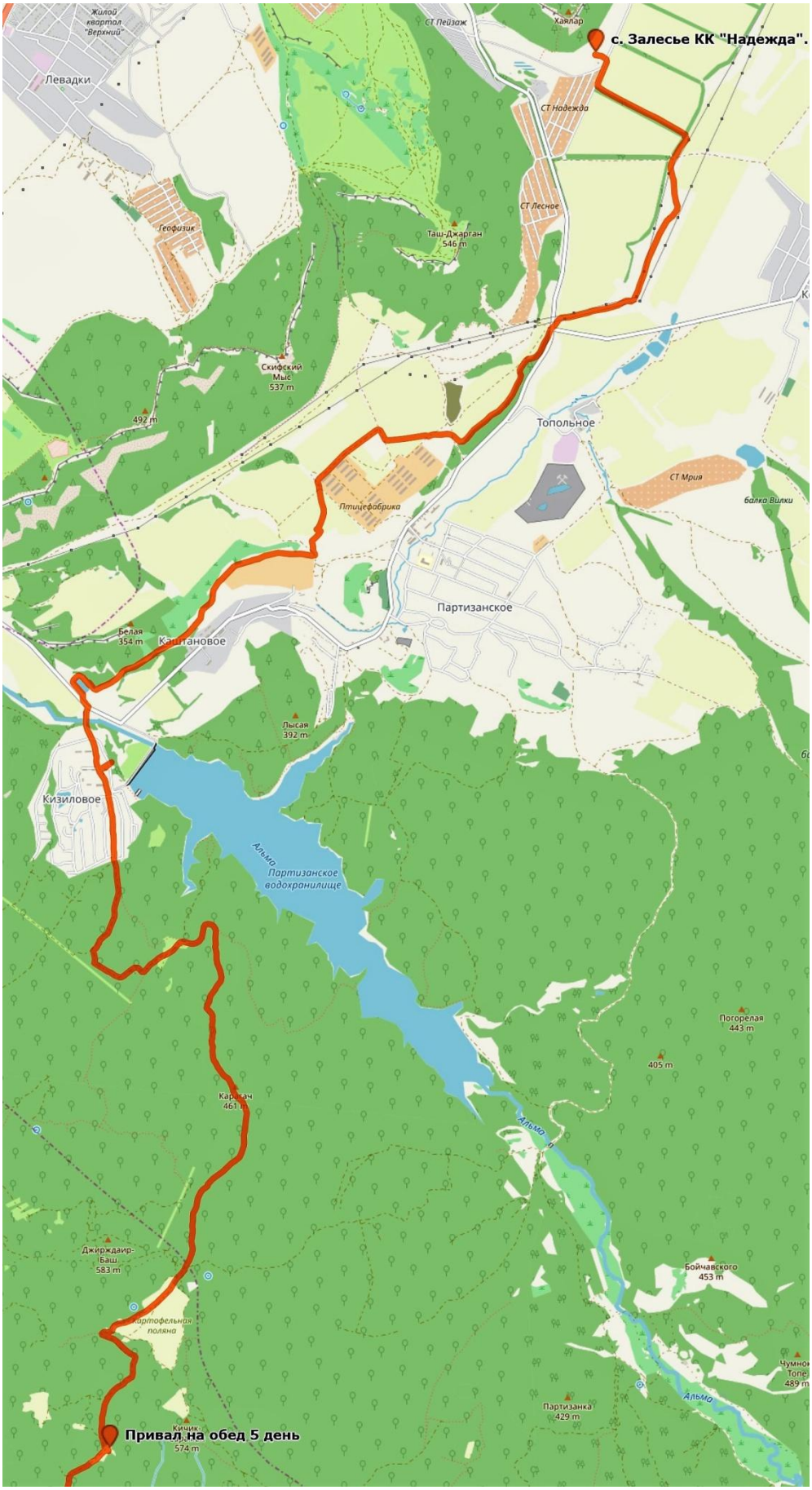

ФОТОПРИЛОЖЕНИЕ К ТЕХНИЧЕСКОМУ ОПИСАНИЮ

С. Верхоречье. Озеро около нашей стоянки

С. Верхоречье. Сбор лошадей



С. Верхоречье. Выходим на маршрут





С. Верхоречье. Дальше дороги нет. Внезапная стройка и забор.

С. Верхоречье. Спускаемся вниз к развилке дорог. Штурман сверяется с навигатором еще раз.

Находим новую дорогу. Поднимаемся вверх в пгт. Научное



Идем по лесовозной дороге в с. Кизиловое

Привал на обед. Сбор лошадей

С. Кизиловое.

С. Кизиловое

С. Каштановое

Фото группы на маршруте. Движение по полям.

Идем в с. Залесье вдоль ЛЭП

Вид во время движения



Выход к конному клубу в с. Залесье, Симферополь, СНТ «Надежда». Конечный пункт маршрута.

8. ОБЗОРНАЯ КАРТА МАРШРУТА

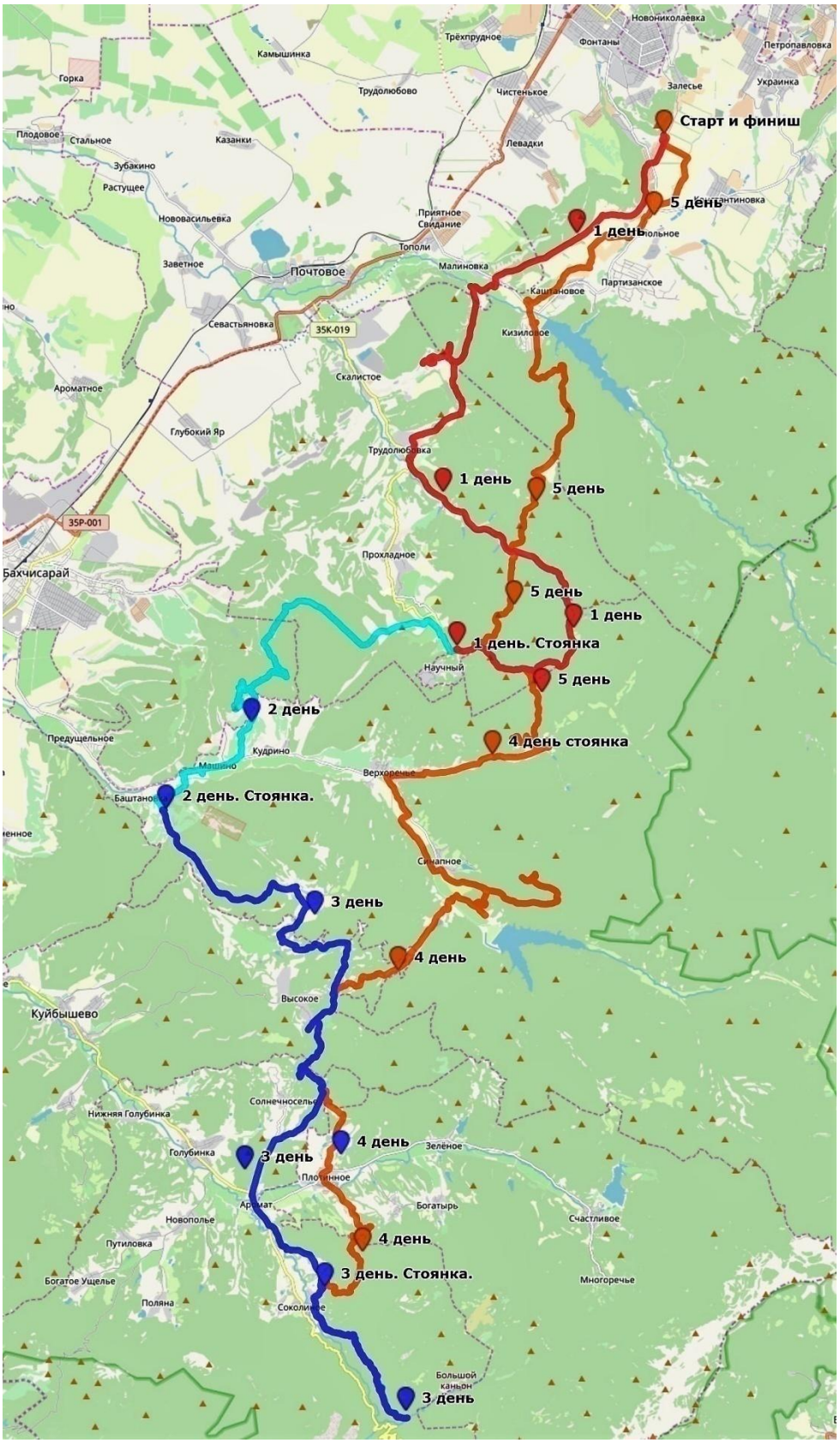

Масштаб: в 1 см 2 000 м

9. РАСЧЕТ КАТЕГОРИИ СЛОЖНОСТИ ПОХОДА

В настоящее время для категорирования конных маршрутов вводится новая методика, в которой категория сложности маршрута зависит от двух факторов: протяженности и интенсивности. Интенсивность маршрута зависит от набора препятствий, локальных и протяженных, а также от способа транспортировки груза на маршруте. Мы предлагаем расчет к.с. пройденного маршрута по новой методике.

1. Расчет коэффициента перепада высот ΔН
   ΔН=1+(Н (км) / 12)
   Н — суммарный перепад высот на маршруте.
   Суммарный перепад высот на маршруте составил 4850 метров [стр. 7 отчета].
   Таким образом
   ΔН=1+(4,850 (км) / 12) = 1,404 ≈ 1,4
2. Расчет протяженности маршрута П

   П= L × ΔН

L — протяженность маршрута, измеренная по карте

ΔН — коэффициент перепада высот

Конечная протяженность, измеренная по карте, пройденного маршрута составила 144 км.

Таким образом

П = 144 км × 1,4 = 201,6 км

3. Расчет интенсивности маршрута.
   Интенсивность маршрута определяется по формуле:
   И=(П / Т + ΣКи)*Ка
   П — протяженность маршрута
   Т — продолжительность активной части маршрута с дневками
   Ки — коэффициент интенсивности
   Ка — коэффициент автономности
   Маршрут был пройден с автосопровождением
   Коэффициент автономности Ка = 0,7
   Коэффициент интенсивности Ки

ПРОТЯЖЕННЫЕ ПРЕПЯТСТВИЯ				
Тип препятствия	Категория трудности препятствия	Ки	Описание	Протяженность/баллы
1. Дорожное покрытие	1	0,1 за каждые 30 км	Грунтовая дорога, используемая лесовозная дорога, тракторная дорога с протяженностью участка не менее 20 км и крутизной не более 15 °, грунтовая обочина дороги с покрытием.	60 км/ 0,2
	2	0,15 за каждые 20 км	Заброшенная дорога, зимник летом, каменная дорога, протяженность не менее 20 км и крутизной не более 15 °	20 км/0,15
	4	0,25 за каждые 20 км	Горные тропы с выступающими частями скального массива, прерывающиеся скотопрогонные тропы с протяженностью не менее 20 км и крутизной более 15 °	40 км/0,5
2. Растительные участки (при движении без троп)	1	0,1 за каждые 10 км	Участки лугов, полей протяженностью не менее 10 км. Не требует выбора маршрута движения.	20 км/0,2

ЛОКАЛЬНЫЕ ПРЕПЯТСТВИЯ				
Тип препятствия	Категория трудности препятствия	$К_и$	Описание	Протяженность/баллы
12. Водные преграды, броды, переправы	1	0,05 за каждую	Переправы через реки с небольшой скоростью течения (не более 1 м/с) или небольшие водные участки по существующим бродам, глубиной до 0,4 м, переходы вброд при ширине потока не более 5 м. Узкие (до 5 м) ручьи с крутыми берегами, преодолеваются прыжком	Река Альма, безымянная речка в 4 день/0,1

Итого:

Сумма баллов за ПП	1,05
Сумма баллов за ЛП	0,1
Коэффициент интенсивности Ки	1,15

И=(П / Т + ΣКи)*Ка = (***201,6/5+1,15)*0,7=29,029***

4. Определение категории сложности маршрута.
   Согласно методике спортивный конный туристский маршрут соответствует заявленной к.с., если оба показателя, протяженность (П) и интенсивность (И) соответствуют таблице 1. Если хотя бы один из показателей ниже указанного в таблице, то категория сложности маршрута устанавливается в соответствии с наименьшим показателем.

Категория сложности	Протяженность (км)	Интенсивность (не менее)
3	180	25
4	200	30

Протяженность маршрута, измеренная по карте, составила 144 км, коэффициент перепада высот составил 1,4. Таким образом, итоговая протяженность маршрута составила 201,6 км, что соответствует 4 к.с. Показатель интенсивности составил 29,029, что соответствует походу 3 к.с.

Вывод: на основании методики категорирования пройденный маршрут соответствует 3 категории сложности.

10. БЕЗОПАСНОСТЬ

Одним из наиболее важных пунктов в любом походе, является соблюдение техники безопасности.

Все члены команды были застрахованы в РЕСО Гарантия. Страховой полис № SYS1430446020. Полис для туристов с покрытием рисков занятий конным спортом, страховой суммой до 200 000 рублей на каждого, а также репатриацией тела и транспортировкой пострадавшего в домашний регион. Эвакуация вертолетом не была включена, т.к. конный поход проходил в легкодоступной местности, где ездили автомобили.

Все участники группы ездили верхом в соответствии с правилами: в шлемах/жокейках, бриджах, ботинках для ВЕ и крагах, или в сапогах.

Маршрут пройден полностью. Все участники завершили поход бодрыми и здоровыми.

11. ПРИЛОЖЕНИЯ

Крым – полуостров с очень колоритной природой и захватывающе красивыми горами. Любой путешественник найдет себе что-то по-вкусу. На территории Крыма большое количество заповедников и заказников. В заповедники не пускают конных туристов. Но посетить их стоит обязательно. Рассказывать о том, что нужно увидеть в Крыму и даже только в Горном Крыму, можно долго. Поэтому ограничимся некоторыми достопримечательностями.

1. Пещерный город «Бакла»: Все путеводители Крыма и описания достопримечательностей обычно подчеркивают тот факт, что Бакла является самым северным пещерным поселением полуострова. Дальше на север уже только степь – этот географический факт сыграл особую роль в его судьбе. Археологические раскопки убедительно доказали, что люди начали селиться в этих местах еще в Палеолите, занимаясь охотой, собирательством и рыбной ловлей. Но первые строения здесь появились в IV веке, жили, видимо, аланы, готы, сарматы. Начиная с V столетия, Византия активно обращала этих людей в христианство, тогда же в Бакле появился и византийский военный гарнизон. Земледельческое поселение просуществовало тут много веков, вплоть до разрушения его войсками Золотой Орды, вторгшейся в Крым в конце XIII столетия. С тех пор, вероятно, люди не возвращались в эти места для постоянной жизни.

Гроты и пещеры Баклы хорошо видны уже издалека – с обширной долины у подножия поселения. Они напоминают капсулы, или крупные фасолины, что дало повод некоторым историкам считать, что отсюда и название города (тюркское «бакла» означает «фасоль»). Впрочем, есть и другое мнение, будто этимологию наименования следует проводить от «баклак», то есть «сосуд для воды».

Действительно, стоит только подняться по склону ближе к плато, к самим гротам, сразу бросается в глаза обилие характерных отверстий, выдолбленных в мягкой известковой породе. Они напоминают по своей форме древние греческие пифосы – сосуды для вина. Даже на фото пещерный город Бакла очень красив.

Но в каменных «пифосах» хранили преимущественно не вино, а зерно. Все говорит о том, что здесь на протяжении веков выращивали зерновые, в первую очередь пшеницу. Вероятнее всего, часть урожая завозили с более северных районов, используя Баклу как торговую развязку между степью и морским побережьем.

2. Научный. Крымская астрофизическая обсерватория: Образована 30 июня 1945 года. На территории КРАО расположено самое большое число телескопов среди обсерваторий СССР. Крымская астрофизическая обсерватория РАН проводит обзорные и тематические учебные и научно-популярные лекции-экскурсии. При благоприятных погодных условиях обзорная лекция включает в дневное время демонстрацию Солнца, вечером − объектов вечернего неба.

3. Пещерный город «Тепе-Кермен» - один из крупнейших пещерных городов Крыма. Весьма значимый и примечательный объект подобного рода на территории полуострова в целом и в окрестностях древней ханской столицы в частности. Среди других таких комплексом, расположенных в Бахчисарайском районе, он может быть и не наиболее посещаемый, но занимает почетное место благодаря живописному виду скалы, где высечены его помещения, потрясающе красивой местности Качинской долины. Появление Тепе-Кермен историки и археологи относят примерно к тому же времени, что и возникновение другого известного пещерного города – Чуфут-Кале, то есть к концу VI — началу VII вв. Сооружение его связанно было со стремительным продвижением византийцев в Северную Тавриду. В первые столетия существования он был преимущественно крепостью, где располагался многочисленный, сильный гарнизон из гото-аланов.

Несколько позже здесь было высечено большое число жилых помещений и религиозных сооружений, а само городище в одинокой горе, возвышающейся над Качинской долиной, жители обнесли крепостной стеной. Но произошло это не ранее X века после того, как большинство земледельческих поселений в округе пали под ударами предположительно хазар, включивших Тепе-Кермен в состав каганата.

Как и другие археологические достопримечательности Бахчисарая, Тепе-Кермен достиг наивысшего развития и могущества во времена Хазарского каганата, хотя большинство его населения составляли христиане. В XI столетии, после падения государства хазар в Крыму и установления византийского владычества, возвышение пещерного центра продолжилось, а к концу века он стал одним из самых густонаселенных на полуострове.

Сейчас пещерный город Тепе-Кермен в Крыму, как и другие интересные места на территории полуострова, является достопримечательностью и туристическим объектом, привлекающим массу посетителей. Нынешний древний полис – это около 250 гротов и пещер, высеченных в 3 яруса, занимающих общую площадь немногим более 1,2 га. Он второй по величине среди себе подобных в регионе – после Эски-Кермен, количество пещер которого достигает почти 300 единиц.

До сегодня сохранились две дороги, ведущие к городищу, использовавшиеся жителями с глубокой древности. Северная, бывшая некогда главной и довольно оживленной, сохранила даже следы от колес повозок, глубоко в нее врезавшиеся, остатки ворот и крепостных сооружений. Руины эти вызывают смешанные чувства – с одной стороны, это едва ли не единственные наземные строения Тепе-Кермен, что плохо вписываются в общий пейзаж, с другой – они поражают монументальностью даже в столь плачевном состоянии.

Большинство сооружений пещерного города имеет жилое, хозяйственное и религиозное назначение, стены их часто испещрены трудно различимыми надписями на греческом языке и иврите, но отдельные фрагменты все же можно прочесть. Интересно, что на его территории пока не найдено ни одного колодца, но зато здесь встречаются десятки желобов и бассейнов, высеченных на ровной плоскости, предназначенных, по всей видимости, для сбора дождевой воды. На склонах горы, немного ниже основных сооружений, неплохо сохранился некрополь с многочисленными склепами и надгробными плитами, оказавшийся, к большому сожалению, совершенно разграбленным.

Самые интересные объекты Тепе-Кермен представлены остатками трех церквей, сейчас от них остались лишь фундаменты и небольшие участки стен, а интересны они как единственные наземные здания городища. Они имеют небольшую площадь и условные названия, относящиеся к началу XX века, но это самые яркие памятки пещерного комплекса. Две из них – «церковь с баптистерием» и «церковь с ризницей» — сохранились несколько лучше, третья, разрушенная до основания, не имеет даже условного наименования.

4. Юсуповская тропа **Юсуповская тропа** привлекательна сразу по нескольким причинам.

Во-первых, это отличный туристический маршрут для любителей активного отдыха, не очень сложный и с живописными видами. Во-вторых, это знакомство с историческими местами. Ведет от дворца Юсуповых в Соколином до Почтового дуба.

5. Большой каньон Крыма крупный каньон на полуострове Крым. Сформировался в верхнеюрских массивных (неслоистых) известняках под действием водной эрозии около 1,5 — 2 миллионов лет назад на месте тектонической трещины. Находится в Крымских горах в 5 км на юго-восток от с. Соколиного Бахчисарайского района Республики Крым. Является северо-восточной границей Ай-Петринского массива, массива г. Бойка. Глубина каньона превышает 320 м, длина 3,5 км, ширина в некоторых местах не превышает 3 м. Абсолютная высота ложа каньона около 500—600 м. Наиболее посещаемыми объектами Большого каньона Крыма являются запрудное *Голубое озеро*, *источник Пания* и эрозионный котёл, заполненный родниковыми водами — так называемая *Ванна Молодости*. Такое название известно с начала 60-х, старое название — «Кара-голь» (Чёрное озеро).



12. ВЫВОДЫ И РЕКОМЕНДАЦИИ

Спортивный конный поход по горному Крыму – маршрут очень живописный, интересный, но не такой простой, как может показаться с первой точки зрения. Рельеф очень разный, много спусков и подъемов. Стоит отметить, что все дороги вперемешку с камнями, очень много крутых скальных спусков и подъемов, где дорога идет по большим камням. Летом многие водоемы и родники пересыхают, что стоит учитывать при планировании конного похода, лошадям воды требуется больше, чем людям.

Все сложности, связанные с климатом, жаркой погодой, полностью окупятся потрясающей природой, воздухом, множеством фруктов и ягод, а также встречей с дикими птицами и животными.

Главное преимущество Горного Крыма – сочетание в себе потрясающих пейзажей и удивительной истории, можно совместить прохождение сложного маршрута с познавательным и экскурсионным туризмом.

Особенно стоит отметить, что лошадей в Крыму много, и за все время прохождения по маршруту, ни один водитель не сигналил и не кричал, как это бывает в других местах. Окружающие относились с пониманием и пропускали всадников.

И, главное. Основой залог успешного прохождения конного маршрута – сильные и выносливые лошади, грамотный конюх или владелец лошадей. В Крыму очень много конных баз, от простых деревенских прокатов до элитных конюшен, отношение к лошадям на базах также различное. Стоит уделить больше времени, чтобы найти хороших лошадей в аренду. Нам повезло, мы взяли в аренду лошадей в конном клубе «Надежда» у Анны Иванюк в г. Симферополь. Клуб занимается конными дистанционными пробегами и обладает необходимым опытом в подготовке лошадей.

Крым – это рай на земле, куда хочется вернуться еще и еще раз! И именно это желание свидетельствует о том, что все задачи и цели от похода достигнуты и выполнены в полном объеме.